


**LEY DE LIBRE
ACCESO A LA
INFORMACIÓN
PÚBLICA
ARTÍCULO 10
NUMERAL 19**



ENTIDAD: DIRECCIÓN GENERAL DE AERONÁUTICA CIVIL
 DIRECCIÓN: 9a. Avenida 14-75, zona 13 ciudad
 HORARIO DE ATENCIÓN: DE 9:00 a 17:00 horas
 DIRECTOR: Francis Arturo Aguirre Argueta
 FECHA DE ACTUALIZACIÓN: 31/08/2023
 MES DE: AGOSTO

No.	NOMENCLATURA DEL AREA	MOTIVO DEL ARRENDAMIENTO Y USO	FECHA DE APROBACION DEL CONTRATO	CARACTERÍSTICAS DEL BIEN				ARRENDATARIO		VALOR MENSUAL	MONTO TOTAL DEL CONTRATO		
				UBICACIÓN FÍSICA:	Área / mts2	FINCA:	TIPO:	PROPIETARIO:	NOMBRE:			NIT:	
1	CC-2-1	Area de Local Comercial	DS-110-2015 de fecha 24/11/2015	UBICACIÓN FÍSICA:	Aeropuerto Internacional La Aurora	Área / mts2	27.1	PROPIETARIO:	Carlos Humberto Morales Cotí	Q 3,025.12	Q 353,014.40		
				FINCA:	Bien inmueble urbano inscrito en el Registro General de la Propiedad de la Zona Central, al número doscientos veintidós (226), folio ciento cincuenta (150) de libro veinte (20) de Guatemala	TIPO:	LOCAL	NIT:	142741-7				
				UBICACIÓN FÍSICA:	Estado de Guatemala	Área / mts2	10.71	PROPIETARIO:	Byron Ivan Rodríguez Paiz			NIT:	318555-9
				FINCA:	Bien inmueble urbano inscrito en el Registro General de la Propiedad de la Zona Central, al número doscientos veintidós (226), folio cuatrocientos (150) de libro veinte (20) de Guatemala	TIPO:	LOCAL	NIT:	318555-9				
2	CC-2-3	Area de Local Comercial	DS-099-2015 de fecha 20/11/2015	UBICACIÓN FÍSICA:	Aeropuerto Internacional La Aurora	Área / mts2	10.71	PROPIETARIO:	Rosalinda Castañeda Posadas	Q 1,199.92	Q 143,942.40		
				FINCA:	Bien inmueble urbano inscrito en el Registro General de la Propiedad de la Zona Central, al número doscientos veintidós (226), folio cuatrocientos (150) de libro veinte (20) de Guatemala	TIPO:	LOCAL	NIT:	16570227				
				UBICACIÓN FÍSICA:	Estado de Guatemala	Área / mts2	10.52	PROPIETARIO:	Maria Josefa Lorenzo Lago			NIT:	140044-4
				FINCA:	Bien inmueble urbano inscrito en el Registro General de la Propiedad de la Zona Central, al número doscientos veintidós (226), folio ciento cincuenta (150) de libro veinte (20) de Guatemala	TIPO:	LOCAL	NIT:	140044-4				
3	CC-2-7	Area de Local Comercial	Ep. 39 de fecha 10/11/2008, EP 7 de fecha 11/04/2022	UBICACIÓN FÍSICA:	Estado de Guatemala	Área / mts2	14.62	PROPIETARIO:	Maria Josefa Lorenzo Lago	Q 1,637.44	Q 196,492.80		
				FINCA:	Bien inmueble urbano inscrito en el Registro General de la Propiedad de la Zona Central, al número doscientos veintidós (226), folio ciento cincuenta (150) de libro veinte (20) de Guatemala	TIPO:	LOCAL	NIT:	140044-4				
				UBICACIÓN FÍSICA:	Aeropuerto Internacional La Aurora	Área / mts2	14.62	PROPIETARIO:	Maria Josefa Lorenzo Lago			NIT:	140044-4
				FINCA:	Bien inmueble urbano inscrito en el Registro General de la Propiedad de la Zona Central, al número doscientos veintidós (226), folio ciento cincuenta (150) de libro veinte (20) de Guatemala	TIPO:	LOCAL	NIT:	140044-4				
4	CC-2-8	Area de Local Comercial	DS-112-2015 de fecha 08/12/2015	UBICACIÓN FÍSICA:	Estado de Guatemala	Área / mts2	14.62	PROPIETARIO:	Maria Josefa Lorenzo Lago	Q 1,637.44	Q 196,492.80		
				FINCA:	Bien inmueble urbano inscrito en el Registro General de la Propiedad de la Zona Central, al número doscientos veintidós (226), folio ciento cincuenta (150) de libro veinte (20) de Guatemala	TIPO:	LOCAL	NIT:	140044-4				
				UBICACIÓN FÍSICA:	Aeropuerto Internacional La Aurora	Área / mts2	14.62	PROPIETARIO:	Maria Josefa Lorenzo Lago			NIT:	140044-4
				FINCA:	Bien inmueble urbano inscrito en el Registro General de la Propiedad de la Zona Central, al número doscientos veintidós (226), folio ciento cincuenta (150) de libro veinte (20) de Guatemala	TIPO:	LOCAL	NIT:	140044-4				



5	CC-2-9	Area de Local Comercial	10 años	DS-104-2015 de fecha 20/11/2015	UBICACIÓN FÍSICA: Área / mts2 FINCA: TIPO:	Aeropuerto Internacional La Aurora 14.36 Bien inmueble urbano inscrito en el Registro General de la Propiedad de la LOCAL	NOMBRE: NIT:	Mayra Judith Saravia Sarcoño Q 1,608.32 Q	192,998.40
6	CC-2-10	Area de Local Comercial	10 años	Ep. 48 de fecha 10/11/2008	UBICACIÓN FÍSICA: Área / mts2 FINCA: TIPO:	Aeropuerto Internacional La Aurora 10.58 Bien inmueble urbano inscrito en el Registro General de la Propiedad de la LOCAL	NOMBRE: NIT:	Thelma Reyes \$ 105.80 \$	12,696.00
7	CC-2-11	Area de Local Comercial	10 años	DS-103-2015 de fecha 20/11/2015	UBICACIÓN FÍSICA: Área / mts2 FINCA: TIPO:	Aeropuerto Internacional La Aurora 14.42 Bien inmueble urbano inscrito en el Registro General de la Propiedad de la LOCAL	NOMBRE: NIT:	Marta Gloria Pérez Calderon Q 1,615.04 Q	193,804.80
8	CC-2-12	Area de Local Comercial	10 años	DS-112-2015 de fecha 20/11/2015	UBICACIÓN FÍSICA: Área / mts2 FINCA: TIPO:	Aeropuerto Internacional La Aurora 17.12 Bien inmueble urbano inscrito en el Registro General de la Propiedad de la LOCAL	NOMBRE: NIT:	Sully Atascely Santos Contreras Q 1,917.44 Q	230,092.80
9	CC-2-13	Area de Local Comercial	10 años	Ep. 85 de fecha 26/12/2008	UBICACIÓN FÍSICA: Área / mts2 FINCA: TIPO:	Estado de Guatemala Aeropuerto Internacional La Aurora 12.73 Bien inmueble urbano inscrito en el Registro General de la Propiedad de la LOCAL	NOMBRE: NIT:	Maria Elena Villacorta Barrios \$ 127.30 \$	15,276.00
10	CC-2-14	Area de Local Comercial	2 años	DS-019-2020	UBICACIÓN FÍSICA: Área / mts2 FINCA: TIPO:	Estado de Guatemala Aeropuerto Internacional La Aurora 12.3 Bien inmueble urbano inscrito en el Registro General de la Propiedad de la LOCAL	NOMBRE: NIT:	Ingrid Alhine Arevalo Cobo Q 1,377.60 Q	33,062.40
11	CC-2-15	Area de Local Comercial	10 años	DS-122-2015 de fecha 18/12/2015	UBICACIÓN FÍSICA: Área / mts2 FINCA: TIPO:	Estado de Guatemala Aeropuerto Internacional La Aurora 15.93 Bien inmueble urbano inscrito en el Registro General de la Propiedad de la LOCAL	NOMBRE: NIT:	Silvia Eugenia Antillon Uribe Q 1,784.16 Q	214,098.20

DIRECCIÓN GENERAL DE REGISTROS Y PROPIEDAD
 DGAC

12	CC-2-16	Area de Local Comercial	10 años	DS-121-2015 de fecha 18/12/2015	PROPIETARIO: UBICACIÓN FÍSICA: Área / mts ² FINCA: TIPO: LOCAL	Estado de Guatemala Aeropuerto Internacional La Aurora 14 Bien inmueble urbano inscrito en el Registro General de la Propiedad de la Zona Central, al número doscientos veintiséis (226), folio ciento cincuenta (150) de libro veinte (20) de Guatemala	NOMBRE: Carlos Oliviero Giron Palomo NIT:	Q 1,568 00 Q Q 188,160 00
13	CC-2-17	Area de Local Comercial	10 años	DS-106-2015 de fecha 20/11/2015	PROPIETARIO: UBICACIÓN FÍSICA: Área / mts ² FINCA: TIPO: LOCAL	Estado de Guatemala Aeropuerto Internacional La Aurora 10.45 Bien inmueble urbano inscrito en el Registro General de la Propiedad de la Zona Central, al número doscientos veintiséis (226), folio ciento cincuenta (150) de libro veinte (20) de Guatemala	NOMBRE: Lorraine Teresita Gray Aguilar NIT: 4539230	Q 1,170 40 Q Q 140,448 00
14	CC-2-18	Area de Local Comercial	10 años	DS-101-2015 de fecha 20/11/2015	PROPIETARIO: UBICACIÓN FÍSICA: Área / mts ² FINCA: TIPO: LOCAL	Estado de Guatemala Aeropuerto Internacional La Aurora 14 Bien inmueble urbano inscrito en el Registro General de la Propiedad de la Zona Central, al número doscientos veintiséis (226), folio ciento cincuenta (150) de libro veinte (20) de Guatemala	NOMBRE: Juan Gabriel Alvarado Pedraza NIT:	Q 1,568 00 Q Q 188,160 00
15	CC-2-19	Area de Local Comercial	10 años	DS-106-2015 de fecha 20/11/2015	PROPIETARIO: UBICACIÓN FÍSICA: Área / mts ² FINCA: TIPO: LOCAL	Estado de Guatemala Aeropuerto Internacional La Aurora 14 Bien inmueble urbano inscrito en el Registro General de la Propiedad de la Zona Central, al número doscientos veintiséis (226), folio ciento cincuenta (150) de libro veinte (20) de Guatemala	NOMBRE: María Esperanza Lopetz Gomez NIT: 49D183-5	Q 1,568 00 Q Q 188,160 00
15	CC-2-20	Area de Local Comercial	10 años	DS-107-2015 de fecha 20/11/2015	PROPIETARIO: UBICACIÓN FÍSICA: Área / mts ² FINCA: TIPO: LOCAL	Estado de Guatemala Aeropuerto Internacional La Aurora 10.45 Bien inmueble urbano inscrito en el Registro General de la Propiedad de la Zona Central, al número doscientos veintiséis (226), folio ciento cincuenta (150) de libro veinte (20) de Guatemala	NOMBRE: Mercedes Flor de María Comey Chan NIT: 5475479-8	Q 1,170 40 Q Q 140,448 00


 [Handwritten signature in blue ink]

17	CC-2-21	Area de Local Comercial	15 años	DS-090-2015 de fecha 06/07/2015	UBICACIÓN FÍSICA:			Aeropuerto Internacional La Aurora 14	Eddie Roberto Cobar Roldán	Q 1,568.00	Q 188,160.00
					Área / mts2	FINCA:	NIT:				
					TIPO:	PROPIETARIO:					
					UBICACIÓN FÍSICA:	Área / mts2	NOMBRE:				
					FINCA:	TIPO:					
18	CC-2-22	Area de Local Comercial	10 años	DS-097-2015 de fecha 20/11/2015	UBICACIÓN FÍSICA:			Aeropuerto Internacional La Aurora 25.67	Basilio Camsey Saravia	Q 2,875.04	345,004.80
					Área / mts2	FINCA:	NIT:				
					TIPO:	PROPIETARIO:					
					UBICACIÓN FÍSICA:	Área / mts2	NOMBRE:				
					FINCA:	TIPO:					
19	CC-2-23	Area de Local Comercial	2 años	DS-023-2020	UBICACIÓN FÍSICA:			Aeropuerto Internacional La Aurora 10.3	Alma Marina Dávila Jimenez	Q 1,453.60	27,686.00
					Área / mts2	FINCA:	NIT:				
					TIPO:	PROPIETARIO:					
					UBICACIÓN FÍSICA:	Área / mts2	NOMBRE:				
					FINCA:	TIPO:					
20	CC-2-24	Area de Local Comercial	10 años	DS-108-2015 de fecha 20/11/2015	UBICACIÓN FÍSICA:			Aeropuerto Internacional La Aurora 10.34	Ana Beatriz Moreno Morales	Q 1,156.08	138,969.80
					Área / mts2	FINCA:	NIT:				
					TIPO:	PROPIETARIO:					
					UBICACIÓN FÍSICA:	Área / mts2	NOMBRE:				
					FINCA:	TIPO:					
21	CC-2-25	Area de Local Comercial	15 años	DS-092-2015 de fecha 06/07/2015	UBICACIÓN FÍSICA:			Aeropuerto Internacional La Aurora 14.37	Ester Alicia Merida Castillo	Q 1,631.84	293,731.20
					Área / mts2	FINCA:	NIT:				
					TIPO:	PROPIETARIO:					
					UBICACIÓN FÍSICA:	Área / mts2	NOMBRE:				
					FINCA:	TIPO:					



22	CC-2-27	Area de Local Comercial	10 años	DS-105-2015 de fecha 20/11/2015	UBICACIÓN FÍSICA:		Aeropuerto Internacional La Aurora 16.8	Aeropuerto Internacional La Aurora	Dennis Jose Zepeda Pinto	Q	1,861.80	Q	225,792.00
					FINCA:								
					TIPO:								
					PROPIETARIO:								
23	CC-2-28	Area de Local Comercial	15 años	DS-091-2015 de fecha 06/07/2015	UBICACIÓN FÍSICA:		Aeropuerto Internacional La Aurora 13.71	Aeropuerto Internacional La Aurora	Pedro Alonso Ubiedo Rivera	Q	1,535.52	Q	275,393.60
					FINCA:								
					TIPO:								
					PROPIETARIO:								
24	CC-2-29 y CC-2-30	Area de Local Comercial	5 años	Ep. 23 de fecha 18/12/2020	UBICACIÓN FÍSICA:		Aeropuerto Internacional La Aurora 32.1	Aeropuerto Internacional La Aurora	Daniela Sosa Rost	Q	3,595.20	Q	0,215,712.00
					FINCA:								
					TIPO:								
					PROPIETARIO:								
25	CC-2-31	Area de Local Comercial	10 años	Ep. 83 de fecha 10/11/2008	UBICACIÓN FÍSICA:		Aeropuerto Internacional La Aurora 39.6	Aeropuerto Internacional La Aurora	Inversiones Moka, S.A.	\$	396.00	\$	47,520.00
					FINCA:								
					TIPO:								
					PROPIETARIO:								



ÁREA INTERNACIONAL

1	ET-4-4	Area de Local Comercial	10 años	Ep. 20 de fecha 06/05/2019	UBICACIÓN FÍSICA:			NOMBRE:	Q	4,166.40	Q	499,868.00
					Área / mts2	FINCA:	TIPO:					
					Aeropuerto Internacional La Aurora	37.2		& Café, S.A.				
					Bien inmueble urbano inscrito en el Registro General de la Propiedad de la Zona Central, al número doscientos veintiseis (226), folio ciento cincuenta y cinco (155) de libro veinte (20) de Guatemala	LOCAL						
					PROPIETARIO:							
					UBICACIÓN FÍSICA:							
					Área / mts2	16.81		AIRDOGES, S.A.				
					FINCA:							
					Bien inmueble urbano inscrito en el Registro General de la Propiedad de la Zona Central, al número doscientos veintiseis (226), folio ciento cincuenta y cinco (155) de libro veinte (20) de Guatemala	LOCAL						
					PROPIETARIO:							
					UBICACIÓN FÍSICA:							
					Área / mts2	41.44		AIRDOGES, S.A.				
					FINCA:							
					Bien inmueble urbano inscrito en el Registro General de la Propiedad de la Zona Central, al número doscientos veintiseis (226), folio ciento cincuenta y cinco (155) de libro veinte (20) de Guatemala	LOCAL						
					PROPIETARIO:							
					UBICACIÓN FÍSICA:							
					Área / mts2	38.67		ALJUSTRIEL, S.A.				
					FINCA:							
					Bien inmueble urbano inscrito en el Registro General de la Propiedad de la Zona Central, al número doscientos veintiseis (226), folio ciento cincuenta y cinco (155) de libro veinte (20) de Guatemala	LOCAL						
					PROPIETARIO:							
					UBICACIÓN FÍSICA:							
					Área / mts2							
					FINCA:							
					Bien inmueble urbano inscrito en el Registro General de la Propiedad de la Zona Central, al número doscientos veintiseis (226), folio ciento cincuenta y cinco (155) de libro veinte (20) de Guatemala	LOCAL						
					PROPIETARIO:							

5	ET-1-10 y ET-1-11	Area de Local Comercial	15 años	Ep. 29 de fecha 11/03/2011	UBICACIÓN FÍSICA:		Aeropuerto Internacional La Aurora 15.50 y 18.43 Bien inmueble urbano inscrito en el Registro General de la Propiedad de la Zona Central, al número doscientos veintiséis (226), folio ciento cincuenta y seis (150) de libro veinte (20) de Guatemala	NOMBRE: AIDEU, S.A. NIT: 7304624-8	Q 3,493.00	Q 888,050.98
					TIPO:					
					PROPIETARIO:					
					UBICACIÓN FÍSICA:					
6	FN-2-18	Area de Local Comercial	15 años	Ep. 100 de fecha 08/12/2011	UBICACIÓN FÍSICA:		Aeropuerto Internacional La Aurora 12.5 Bien inmueble urbano inscrito en el Registro General de la Propiedad de la Zona Central, al número doscientos veintiséis (226), folio ciento cincuenta y seis (150) de libro veinte (20) de Guatemala	NOMBRE: ALIMENTOS SELECTOS, S.A. NIT: 7260764-5	\$ 250.00	\$ 47,000.00
					TIPO:					
					PROPIETARIO:					
					UBICACIÓN FÍSICA:					
7	ET-1-19 y ET-1-24	Area de Local Comercial	18 meses	Ep. 6 de fecha 13/09/2017	UBICACIÓN FÍSICA:		Aeropuerto Internacional La Aurora 17.00 y 17.00 Bien inmueble urbano inscrito en el Registro General de la Propiedad de la Zona Central, al número doscientos veintiséis (226), folio ciento cincuenta y seis (150) de libro veinte (20) de Guatemala	NOMBRE: AMIGUATE, S.A. NIT:	Q 1,568.00	Q 28,224.00
					TIPO:					
					PROPIETARIO:					
					UBICACIÓN FÍSICA:					
8	AI-2-34	Area de Local Comercial	15 años	Contrato Administrativo DS 023-2015 de fecha 20/03/2015 y Contrato Administrativo de Modificación DS-01-2017 de fecha 09/06/2017	UBICACIÓN FÍSICA:		Aeropuerto Internacional La Aurora 15.6 Bien inmueble urbano inscrito en el Registro General de la Propiedad de la Zona Central, al número doscientos veintiséis (226), folio ciento cincuenta y seis (150) de libro veinte (20) de Guatemala	NOMBRE: ANACAFE NIT:	Q 1,747.20	Q 289,068.80
					TIPO:					
					PROPIETARIO:					
					UBICACIÓN FÍSICA:					

The image shows a handwritten signature in blue ink, which appears to be 'GABRIEL...', written over a circular official stamp. The stamp contains the text 'INSTITUTO GUATEMALTECO DE REGISTRO Y CATASTRO' and 'DGAC' (Dirección General de Catastro). The signature is written in a cursive style across the stamp.

9	FN-2-5, FN-2-6, TA-DF-N-6 Y TA-S-2	Area de Local Comercial	15 años	Ep. 56 13/07/2011	UBICACIÓN FÍSICA: Área / mts2 FINCA: TIPO: PROPIETARIO:	Aeropuerto Internacional La Aurora 203.38, 93.11, 20.06 y 72.26 Bien inmueble urbano inscrito en el Registro General de la Propiedad de la Zona Central, al número doscientos veintiseis (226), folio ciento cincuenta y cinco (150) de libro veinte (20) de Guatemala LOCAL Estado de Guatemala	NOMBRE: NIT:	ASOCIACIÓN DE SEÑORAS DE LA CARIDAD SAN JUCENTE DE BULLA 233811-4	Q 43,150.09 Q 7,767,016.20
10	ET-1-13	Area de Local Comercial	10 años	Ep. 4 de fecha 13/04/2013	UBICACIÓN FÍSICA: Área / mts2 FINCA: TIPO: PROPIETARIO:	Aeropuerto Internacional La Aurora 6 Bien inmueble urbano inscrito en el Registro General de la Propiedad de la Zona Central, al número doscientos veintiseis (226), folio ciento cincuenta y cinco (150) de libro veinte (20) de Guatemala LOCAL Estado de Guatemala	NOMBRE: NIT:	ASOCIACIÓN DE TRANSPORTISTAS TURÍSTICAS DE 575146-2	Q.434.66 Q.31,449.60
11	FN-2-28, FN-2-29 Y TA-S-17	Area de Local Comercial	15 años	Ep. 15 de fecha 10/01/2012 y modificación Ep. 20 de fecha 15/05/2015 y Ep. 35 de fecha 27/12/2016	UBICACIÓN FÍSICA: Área / mts2 FINCA: TIPO: PROPIETARIO:	Aeropuerto Internacional La Aurora 2,003.532 y 50.95 Bien inmueble urbano inscrito en el Registro General de la Propiedad de la Zona Central, al número doscientos veintiseis (226), folio ciento cincuenta y cinco (150) de libro veinte (20) de Guatemala LOCAL Estado de Guatemala	NOMBRE: NIT:	BRANDON TRAINING, SOCIEDAD ANÓNIMA 7470693-4	\$ 146.40 Q 2,627.50 Q 472,950.00
12	AI-2-1	Area de Local Comercial	10 años	Ep. 78 de fecha 10/11/2008 y Modificación Ep. 111 de fecha 20/12/2003	UBICACIÓN FÍSICA: Área / mts2 FINCA: TIPO: PROPIETARIO:	Aeropuerto Internacional La Aurora 33.06 Bien inmueble urbano inscrito en el Registro General de la Propiedad de la Zona Central, al número doscientos veintiseis (226), folio ciento cincuenta y cinco (150) de libro veinte (20) de Guatemala LOCAL Estado de Guatemala	NOMBRE: NIT:	BAZAR D'BRIS \$ 661.20 \$ 79,344.00	

Handwritten signature in blue ink over a circular official stamp. The stamp contains the text 'AGENCIA ASSESORIA JURIDICA', 'ESTADO DE GUATEMALA', and 'DGAC'.

13	AI-2-29	Area de Local Comercial	18 meses	Ep. 15 de fecha 21/08/2017	UBICACIÓN FÍSICA:		Aeropuerto Internacional La Aurora 14.28	NOMBRE: BONAMPAC, S.A.	Q 1,599.36	28,788.48
					Área / mts2	FINCA:				
					TIPO:	NIT:				
					PROPIETARIO:	5938163-9				
14	ET-1-6	Area de Local Comercial	15 años	Ep. 42.17/12/2010	UBICACIÓN FÍSICA:		Aeropuerto Internacional La Aurora 39.46	NOMBRE: CAFÉ DEL PASO	\$ 394.80	71,028.00
					Área / mts2	FINCA:				
					TIPO:	NIT:				
					PROPIETARIO:	7004624-8				
15	FN-2-14	Area de Local Comercial	10 años	Ep. 14 de fecha 23/07/2019	UBICACIÓN FÍSICA:		Aeropuerto Internacional La Aurora 53.01	NOMBRE: CANTATA, S.A.	Q 5,837.12	712,454.40
					Área / mts2	FINCA:				
					TIPO:	NIT:				
					PROPIETARIO:	7027581-5				
15	FC-3-1	Area de Local Comercial	10 años	Ep. 72 de fecha 19/12/2007	UBICACIÓN FÍSICA:		Aeropuerto Internacional La Aurora 251.9	NOMBRE: CARLOS & CARLOS RESTAURANTES ASOCIADOS, SOCIEDAD	\$ 2,519.00	302,260.00
					Área / mts2	FINCA:				
					TIPO:	NIT:				
					PROPIETARIO:	2700514-3				

The image shows a handwritten signature in blue ink, which appears to be 'D. GARCIA', written over a circular official stamp. The stamp contains the text 'DE ASESORIA JURIDICA' at the top and 'DGAC' at the bottom. The signature is written in a cursive style across the center of the stamp.

17	A1-2-4	Area de Local Comercial	10 años	Ep. 104 de fecha 04/01/2012 y modificación Contrato Administrativo DS 119-2013 de fecha 19/12/2015	UBICACIÓN FÍSICA:			Aeropuerto Internacional La Aurora 36.3	CENTRO DE ARTE POPULAR, S.A.	NOMBRE:	\$ 526 00 \$	63,120 00
					FINCA:							
					TIPO:							
					PROPIETARIO:							
18	FN-2-7, TA-5-4	Area de Local Comercial	15 años	Ep. 50 de fecha 08/07/2011	UBICACIÓN FÍSICA:			Aeropuerto Internacional La Aurora 123.60, 34.34, 44.90	CENTRO DE INTEGRACION FAMILIAR DE GUATEMALA	NOMBRE:	Q 21 265 24 Q	3,825 942.48
					FINCA:							
					TIPO:							
					PROPIETARIO:							
19	FC-2-2-A, FC-2-2-B, FC-2-2	Area de Local Comercial	15 años	Ep. 90 de fecha 19/12/2018 Ep. 26, de fecha 27/03/2023	UBICACIÓN FÍSICA:			Aeropuerto Internacional La Aurora 50.00, 10.86, 180.35	COMPAÑÍA DISTRIBUIDORA DE TABACOS, S.A.	NOMBRE:	\$ 912 90 \$	164,322.00
					FINCA:							
					TIPO:							
					PROPIETARIO:							
20	FC-2-14, ET-1-16	Area de Local Comercial	15 años	Contrato Administrativo DS 08-2012 de fecha 17/09/2012	UBICACIÓN FÍSICA:			Aeropuerto Internacional La Aurora 2.80, 4.65	Compañía Asistencia al Viajero de Guatemala, S.A.	NOMBRE:	Q 825 00 Q	148,500 00
					FINCA:							
					TIPO:							
					PROPIETARIO:							

ID	Código	Área de Local Comercial	Duración	Fecha de Emisión y Modificación	UBICACIÓN FÍSICA:			NOMBRE:	CÓDIGO DE INTEGRALIZACIÓN DE LA DEBITACIÓN	Monto	
					Área / mts2	FINCA:	TIPO:				
21	AI-2-5	Area de Local Comercial	10 años	Ep. 67 de fecha 10/11/2008	Aeropuerto Internacional La Aurora Área / mts2: 23.22 FINCA: Bien inmueble urbano inscrito en el Registro General de la Propiedad de la Zona Central, al número doscientos veintidós (226), folio ciento cincuenta (150) de libro veinte (20) de Guatemala TIPO: LOCAL PROPIETARIO: Estado de Guatemala			NIT: 693876-0	\$	60,528.00	
22	FN-2-36	Area de Local Comercial	15 años	Ep. 19 de fecha 12/01/2012 y Modificación Ep. 11 de fecha 03/06/2012	Aeropuerto Internacional La Aurora Área / mts2: 3.97 FINCA: Bien inmueble urbano inscrito en el Registro General de la Propiedad de la Zona Central, al número doscientos veintidós (226), folio ciento cincuenta (150) de libro veinte (20) de Guatemala TIPO: LOCAL PROPIETARIO: Estado de Guatemala			NIT:	\$	14,292.00	
23	TA-OF-3-5-13, TA-C-3-3 Y TA-S-J-2	Area de Local Comercial	6 años y 6 meses	Ep. 24 de fecha 09/12/2016 y Modificación Ep. 8 del 16/02/2018	Aeropuerto Internacional La Aurora Área / mts2: 15.50, 1.56, 5.00 FINCA: Bien inmueble urbano inscrito en el Registro General de la Propiedad de la Zona Central, al número doscientos veintidós (226), folio ciento cincuenta (150) de libro veinte (20) de Guatemala TIPO: LOCAL PROPIETARIO: Estado de Guatemala			NOMBRE: Empaque Seguro, S.A.	Q	2,817.92	219,797.76
24	TA-OF-3-5-13A, TA-C-3-5	Area de Local Comercial	6 años y 6 meses	Ep. 16 de fecha 04/07/2017 y Modificación Ep. 14 de fecha 23/04/2018	Aeropuerto Internacional La Aurora Área / mts2: 15.94, 3.56 FINCA: Bien inmueble urbano inscrito en el Registro General de la Propiedad de la Zona Central, al número doscientos veintidós (226), folio ciento cincuenta (150) de libro veinte (20) de Guatemala TIPO: LOCAL PROPIETARIO: Estado de Guatemala			NOMBRE: Empaque Seguro, S.A.	Q	2,317.08	180,730.37

29	RN-1-2	Area de Local Comercial	4 años	Contrato Administrativo D's 082 de fecha 13/10/2014	UBICACIÓN FÍSICA:		Aeropuerto Internacional La Aurora 33.24 Bien inmueble urbano inscrito en el Registro General de la Propiedad de la Zona Central, al número doscientos veintiséis (226), folio ciento cincuenta y cinco (150) de libro veinte (20) de Guatemala LOCAL Estado de Guatemala	Industrias de Hamburguesas, S.A.	NOMBRE: NIT:	Q 1,403.92 Q	67,368.16
					PROPIETARIO:						
					UBICACIÓN FÍSICA:						
					FINCA:						
30	ET-1-7	Area de Local Comercial	10 años	Ep. 1 de fecha 13/01/2020	UBICACIÓN FÍSICA:		Aeropuerto Internacional La Aurora 34.4 Bien inmueble urbano inscrito en el Registro General de la Propiedad de la Zona Central, al número doscientos veintiséis (226), folio ciento cincuenta y cinco (150) de libro veinte (20) de Guatemala LOCAL Estado de Guatemala	Duber Miguel Flores de León	NOMBRE: NIT:	Q.3,862.80	Q.462,336.00
					PROPIETARIO:						
					UBICACIÓN FÍSICA:						
					FINCA:						
31	FN-2-15	Area de Local Comercial	15 años	Ep. 73 de fecha 18/12/2007 y Modificación Ep. 3 de fecha 07/01/2015	UBICACIÓN FÍSICA:		Aeropuerto Internacional La Aurora 36.77 Bien inmueble urbano inscrito en el Registro General de la Propiedad de la Zona Central, al número doscientos veintiséis (226), folio ciento cincuenta y cinco (150) de libro veinte (20) de Guatemala LOCAL Estado de Guatemala	Inversiones Miotla, S.A.	NOMBRE: NIT:	\$ 367.70 \$	44,124.00
					PROPIETARIO:						
					UBICACIÓN FÍSICA:						
					FINCA:						
32	AI-2-6	Area de Local Comercial	10 años	Ep. 80 de fecha 10/11/2008	UBICACIÓN FÍSICA:		Aeropuerto Internacional La Aurora 23.54 Bien inmueble urbano inscrito en el Registro General de la Propiedad de la Zona Central, al número doscientos veintiséis (226), folio ciento cincuenta y cinco (150) de libro veinte (20) de Guatemala LOCAL Estado de Guatemala	Inversiones Heas, S.A.	NOMBRE: NIT:	\$ 450.80 \$	54,096.00
					PROPIETARIO:						
					UBICACIÓN FÍSICA:						
					FINCA:						

33	AI-2-2	Area de Local Comercial	15 años	Ep. 81 de fecha 10/11/2008 y modificación Ep. 65 de fecha 24/11/2014	UBICACIÓN FÍSICA:		Aeropuerto Internacional La Aurora 22.98	NOMBRE:	Kaprichos Shop	\$ 459.60	\$ 82,728.00
					FINCA:	NIT:					
34	FN-1-23	Area de Local Comercial	10 años	Ep. 14 de fecha 10/01/2012	UBICACIÓN FÍSICA:		Estado de Guatemala Aeropuerto Internacional La Aurora 64.3	NOMBRE:	Kallantus, S.A.	Q 3,225.00	Q 412,200.00
					FINCA:	NIT:					
35	FN-1-8	Area de Local Comercial	10 años	Ep. 51 de fecha 10/10/2019	UBICACIÓN FÍSICA:		Estado de Guatemala Aeropuerto Internacional La Aurora 189	NOMBRE:	LAATS, S.A.	Q 15,811.71	Q 1,897,405.20
					FINCA:	NIT:					
36	FN-1-22	Area de Local Comercial	5 años	Contrato Administrativo DS 30-2018 / EP. 23 de fecha 03/06/2021	UBICACIÓN FÍSICA:		Estado de Guatemala Aeropuerto Internacional La Aurora 64.35	NOMBRE:	LAATS, S.A.	Q 3,693.20	Q 221,592.00
					FINCA:	NIT:					

37	ET-1-21	Area de Local Comercial	15 años	Ep. 22 de fecha 15/05/2015	UBICACIÓN FÍSICA: Área / mts2 FINCA: TIPO: PROPIETARIO: UBICACIÓN FÍSICA: Área / mts2	Aeropuerto Internacional La Aurora 18 Bien inmueble urbano inscrito en el Registro General de la Propiedad de la Zona Central, al número doscientos veintidós (226), folio ciento cincuenta y cinco (150) de libro veinte (20) de Guatemala LOCAL Estado de Guatemala Aeropuerto Internacional La Aurora 8.64	NOMBRE: NIT:	Lugano, S.A.	Q 2,016 00 Q	362,880 00
38	ET-3-5	Area de Local Comercial	15 años	Ep. 16 de fecha 10/04/2015	UBICACIÓN FÍSICA: Área / mts2 FINCA: TIPO: PROPIETARIO: UBICACIÓN FÍSICA: Área / mts2	Bien inmueble urbano inscrito en el Registro General de la Propiedad de la Zona Central, al número doscientos veintidós (226), folio ciento cincuenta y cinco (150) de libro veinte (20) de Guatemala LOCAL Estado de Guatemala Aeropuerto Internacional La Aurora 8.64	NOMBRE: NIT:	Lugano, S.A.	Q 967 88 Q	174,182 40
39	AI-2-10	Area de Local Comercial	15 años	Ep. 82 de fecha 10/11/2008 y Modificación Ep. 28 de fecha 31/05/2016	UBICACIÓN FÍSICA: Área / mts2 FINCA: TIPO: PROPIETARIO: UBICACIÓN FÍSICA: Área / mts2	Aeropuerto Internacional La Aurora 20.35 Bien inmueble urbano inscrito en el Registro General de la Propiedad de la Zona Central, al número doscientos veintidós (226), folio ciento cincuenta y cinco (150) de libro veinte (20) de Guatemala LOCAL Estado de Guatemala Aeropuerto Internacional La Aurora 20.35	NOMBRE: NIT:	Lafincom Empresas, S.A.	\$ 407 00 \$	73,260 00
40	AI-2-14	Area de Local Comercial	10 años	Ep. 29 de fecha 20/03/2009	UBICACIÓN FÍSICA: Área / mts2 FINCA: TIPO: PROPIETARIO: UBICACIÓN FÍSICA: Área / mts2	Aeropuerto Internacional La Aurora 49 49 Bien inmueble urbano inscrito en el Registro General de la Propiedad de la Zona Central, al número doscientos veintidós (226), folio ciento cincuenta y cinco (150) de libro veinte (20) de Guatemala LOCAL Estado de Guatemala Aeropuerto Internacional La Aurora 49 49	NOMBRE: NIT:	MIMAR, S.A.	\$ 989 80 \$	118,776 00
41	TA-OF-3-3, AI-3-15, ET-3-1, AI-1-1, ET-1-4, TA-OF-3-1, TA-OF-3-5-2, AI-3-16, ET-1-17,	Area de oficinas	15 años	Ep. 36 de fecha 26/11/2021 y Modificación Ep. 1 de fecha 18/01/2022	UBICACIÓN FÍSICA: Área / mts2 FINCA: TIPO: PROPIETARIO: UBICACIÓN FÍSICA: Área / mts2	Aeropuerto Internacional La Aurora 173.17m ² Bien inmueble urbano inscrito en el Registro General de la Propiedad de la Zona Central, al número doscientos veintidós (226), folio ciento cincuenta y cinco (150) de libro veinte (20) de Guatemala LOCAL Estado de Guatemala Aeropuerto Internacional La Aurora 173.17m ² OFICINA Y CASAS DE CAMBIO Estado de Guatemala	NOMBRE: NIT:	Multinacional de Servicios Cambiarios, S.A. 64045757	Q 71,530 37 Q 12,996,426 60	



42	FC-2-12	Area de Local Comercial	15 años	Ep. 7 de fecha 10/08/2022	UBICACIÓN FÍSICA:		Aeropuerto Internacional La Aurora 235.43m2 Bien inmueble urbano inscrito en el Registro General de la Propiedad de la Zona Central, al número doscientos veintiséis (226), folio ciento cincuenta y cinco (150) de libro veinte (20) de Guatemala LOCAL Estado de Guatemala	NOMBRE: VIP QUETZAL SOCIEDAD ANÓNIMA. NIT: 66265951	Q	26.816.16	Q	4.826.808.80
					FINCA:							
					TIPO:							
					PROPIETARIO:							
43	ET-4-7 Y ET-4-7A	Area de Local Comercial	15 años	Ep. 10 de fecha 10/01/2020	UBICACIÓN FÍSICA:		Aeropuerto Internacional La Aurora 32.06 Bien inmueble urbano inscrito en el Registro General de la Propiedad de la Zona Central, al número doscientos veintiséis (226), folio ciento cincuenta y cinco (150) de libro veinte (20) de Guatemala LOCAL Estado de Guatemala	NOMBRE: POLLO CAMPERO, S.A. NIT:	Q	4.417.28	Q	766.110.40
					FINCA:							
					TIPO:							
					PROPIETARIO:							
44	AI-K2-6	Area de Local Comercial	15 años	Ep. 6 de fecha 21/01/2022	UBICACIÓN FÍSICA:		Aeropuerto Internacional La Aurora 18.40m2 Bien inmueble urbano inscrito en el Registro General de la Propiedad de la Zona Central, al número doscientos veintiséis (226), folio ciento cincuenta y cinco (150) de libro veinte (20) de Guatemala LOCAL Estado de Guatemala	NOMBRE: MULTIPLE, SOCIEDAD ANÓNIMA. NIT: 25034200	Q	2.150.40	Q	387.072.00
					FINCA:							
					TIPO:							
					PROPIETARIO:							
45	ET-4-6	Area de Local Comercial	15 años	Ep. 11 de fecha 10/01/2020	UBICACIÓN FÍSICA:		Aeropuerto Internacional La Aurora 37.51 Bien inmueble urbano inscrito en el Registro General de la Propiedad de la Zona Central, al número doscientos veintiséis (226), folio ciento cincuenta y cinco (150) de libro veinte (20) de Guatemala LOCAL Estado de Guatemala	NOMBRE: POLLO CAMPERO, S.A. NIT:	Q	4.201.12	Q	756.201.80
					FINCA:							
					TIPO:							
					PROPIETARIO:							


46	AI-3-17	Area de Local Comercial	5 años	Ep. 18 de fecha 09/04/2019	UBICACIÓN FÍSICA:		Aeropuerto Internacional La Aurora 7.8	NOBRE:	RIDS, S.A.	Q	873.60	Q	52,418.00
					Área / mts ²	FINCA:							
					TIPO:	PROPIETARIO:							
					UBICACIÓN FÍSICA:								
47	FN-2-17 Y FN-3-2	Area de Local Comercial	15 años	Ep. 22 de fecha 30/07/2018	UBICACIÓN FÍSICA:		Aeropuerto Internacional La Aurora 91.13, 242.08	NOBRE:	ROBLE BIANCO, S.A.	Q	37,318.52	Q	12,564,518.40
					Área / mts ²	FINCA:							
					TIPO:	PROPIETARIO:							
					UBICACIÓN FÍSICA:								
48	EF-3-1	Area de Local Comercial	15 años	Ep. 81 de fecha 22/09/2011	UBICACIÓN FÍSICA:		Aeropuerto Internacional La Aurora 157.83	NOBRE:	SERVICIOS INTEGRADOS AURORA, S.A.	Q	16,153.00	Q	2,942,950.14
					Área / mts ²	FINCA:							
					TIPO:	PROPIETARIO:							
					UBICACIÓN FÍSICA:								
49	FN-2-11	Area de Local Comercial	5 AÑOS	Ep. 79 de fecha 25/04/2022	UBICACIÓN FÍSICA:		Aeropuerto Internacional La Aurora 183.22	NOBRE:	SILVERMAN BATTRES ARTESANIAS, S.A.	\$	3,664.40	\$	219,864.00
					Área / mts ²	FINCA:							
					TIPO:	PROPIETARIO:							
					UBICACIÓN FÍSICA:								

A circular stamp from the 'DIRECCIÓN GENERAL DE ADMINISTRACIÓN JURÍDICA' (DGAC) is visible. The stamp contains the text 'DIRECCIÓN GENERAL DE ADMINISTRACIÓN JURÍDICA' and 'DGAC'. A large, stylized blue signature is written across the stamp.

50	AI-2-24, AI-3-16, ET-3-6, TA-5-7 Y TA-5-14	Area de Local Comercial	15 años	Ep. 71 de fecha 26/08/2011 y Modificación Ep. 21 de fecha 15/05/2015	UBICACIÓN FÍSICA:		Aeropuerto Internacional La Aurora 9.25, 12.82, 0.7, 20.03 y 17	NOMBRE:	SHOP & SHOP	Q 2,352.26 Q 423,406.00
					FINCA:					
					TIPO:					
					PROPIETARIO:					
51	AI-2-19	Area de Local Comercial	15 años	Ep. 21 de fecha 28/02/2011	UBICACIÓN FÍSICA:		Aeropuerto Internacional La Aurora 64.08	NOMBRE:	SIPARIA, S.A.	\$ 1,281.80 \$ 230,686.00
					FINCA:					
					TIPO:					
					PROPIETARIO:					
52	ET-4-25	Area de Local Comercial	15 años	Ep. 90 de fecha 26/11/2008 y Modificación Ep. 9 de fecha 03/02/2014	UBICACIÓN FÍSICA:		Aeropuerto Internacional La Aurora 59.63	NOMBRE:	Protección de Equipaje de Guatemala, S.A.	\$ 596.30 \$ 107,334.00
					FINCA:					
					TIPO:					
					PROPIETARIO:					
53	ET-4-10, ET-4-11	Area de Local Comercial	15 años	Ep. 25 de fecha 25/11/2019	UBICACIÓN FÍSICA:		Aeropuerto Internacional La Aurora 22.59m2, 45.11m2	NOMBRE:	GRUPO BA&PA, S.A.	Q. 5060.16 Q. 910828.8
					FINCA:					
					TIPO:					
					PROPIETARIO:					

The image shows a handwritten signature in blue ink. The signature is written over a circular official stamp. The stamp contains the text 'AGENCIA JURIDICA' at the top, 'ESTADO DE GUATEMALA' at the bottom, and 'SECRETARÍA DE ECONOMÍA' in the center. There is also a date '2019' visible on the right side of the stamp.

59	AN-2-17	Area de Local Comercial	15 años	Ep. 91 de fecha 13/20/2011 y Modificación Ep. 18 de fecha 26/11/2014	UBICACIÓN FÍSICA:		Aeropuerto Internacional La Aurora		NOMBRE:	TRAVEL SHOP, S.A.	Q 1.550.00	Q 279.00
					Área / mts2		10					
					FINCA:		Bien inmueble urbano inscrito en el Registro General de la Propiedad de la Zona Central, al número doscientos veintiséis (226), folio ciento cincuenta veintiséis (150) de libro veinte (20) de Guatemala					
					TIPO:		LOCAL					
60	FS-1-2	Area de Local Comercial	5 años	Ep. 50 de fecha 10/10/2019	UBICACIÓN FÍSICA:		Aeropuerto Internacional La Aurora		NOMBRE:	Operaciones Aereas y Servicios, S.A.	Q 537.60	Q 64.512.00
					Área / mts2		4					
					FINCA:		Bien inmueble urbano inscrito en el Registro General de la Propiedad de la Zona Central, al número doscientos veintiséis (226), folio ciento cincuenta veintiséis (150) de libro veinte (20) de Guatemala					
					TIPO:		LOCAL					
61	FS-1-1	Area de Local Comercial	0		UBICACIÓN FÍSICA:		Aeropuerto Internacional La Aurora		NOMBRE:	Compañías Aéreas Guatemaltecas, S.A.	Q	Q
					Área / mts2		0					
					FINCA:		Bien inmueble urbano inscrito en el Registro General de la Propiedad de la Zona Central, al número doscientos veintiséis (226), folio ciento cincuenta veintiséis (150) de libro veinte (20) de Guatemala					
					TIPO:		LOCAL					
62	AN-2-18	Area de Local Comercial	10 años	Ep. 07 de fecha 19/08/2019	UBICACIÓN FÍSICA:		Aeropuerto Internacional La Aurora		NOMBRE:	Grupo Multimarcas Globales, S.A.	Q 1.371.20	Q 236.544.00
					Área / mts2		17.6					
					FINCA:		Bien inmueble urbano inscrito en el Registro General de la Propiedad de la Zona Central, al número doscientos veintiséis (226), folio ciento cincuenta veintiséis (150) de libro veinte (20) de Guatemala					
					TIPO:		LOCAL					
PROPIETARIO:		Estado de Guatemala										



63	AI-K-2-4, AI-K-2-3, AI-K-2-2, AI-K-2-1	Area de Local Comercial	10 años	Ep. 32 de fecha 06/08/2019, Ep. 31 de fecha 06/08/2019, Ep. 30 de fecha 06/08/2019, Ep. 29 de fecha 06/08/2019	UBICACIÓN FÍSICA:		Aeropuerto Internacional La Aurora 24.00, 24.00, 24.00, 24.00	GODDARD CATERING GROUP, S.A.	NOMBRE:	Q	2,688.00	Q	322,560.00
					FINCA:								
					TIPO:								
					PROPIETARIO:								
64	AS-1-14	Area de Local Comercial	10 años	Ep. 8 de fecha 12/02/2020	UBICACIÓN FÍSICA:		Aeropuerto Internacional La Aurora 1.69	TRANSPORTE LA UNIDAD	NOMBRE:	Q	189.26	Q	22,713.60
					FINCA:								
					TIPO:								
					PROPIETARIO:								
65	FN-MD-2-4, FN-MD-2-6, FN-MD-2-5	Area de Local Comercial	5 años	Ep. 9 de fecha 22/09/2020	UBICACIÓN FÍSICA:		Aeropuerto Internacional La Aurora 1.80, 1.00, 0.60	Corporación Amso, S.A.	NOMBRE:	Q	380.00		
					FINCA:								
					TIPO:								
					PROPIETARIO:								
66	TA-C-3-1, TA-C-3-3A, TA-C-3-5A	Area de Local Comercial	5 años	Ep. 31 de fecha 16/09/2020	UBICACIÓN FÍSICA:		Aeropuerto Internacional La Aurora 1.02, 1.02, 1.02	KREATIVOS, S.A.	NOMBRE:	Q	342.72	Q	20,563.20
					FINCA:								
					TIPO:								
					PROPIETARIO:								
67	ET-K-1-1, ET-K-1-2	Area de Local Comercial	5 años	Ep. 32 de fecha 17/09/2020	UBICACIÓN FÍSICA:		Aeropuerto Internacional La Aurora 1.00, 1.00	KREATIVOS, S.A.	NOMBRE:	Q	224.00	Q	13,440.00
					FINCA:								
					TIPO:								
					PROPIETARIO:								



68	FS-1-5	Area de Local Comercial	15 años	Ep. 3 de fecha 10/01/2020	UBICACIÓN FÍSICA:		Aeropuerto Internacional La Aurora	NOMBRE:	LAATS, S.A.	Q	14,972.16	Q	2,694,988.80
					Área / mts2		133.68						
					FINCA:		Bien inmueble urbano inscrito en el Registro General de la Propiedad de la Zona Central, al número doscientos veintiséis (226), folio ciento cincuenta y cinco (150) de libro veinte (20) de Guatemala						
					TIPO:		LOCAL						
PROPIETARIO:		Estado de Guatemala		NOMBRE:		LAATS, S.A.							
69	FS-1-4	Area de Local Comercial	15 años	Ep. 04 de fecha 10/01/2020	UBICACIÓN FÍSICA:		Aeropuerto Internacional La Aurora	NOMBRE:	LAATS, S.A.	Q	1,720.32	Q	309,657.60
					Área / mts2		12.8						
					FINCA:		Bien inmueble urbano inscrito en el Registro General de la Propiedad de la Zona Central, al número doscientos veintiséis (226), folio ciento cincuenta y cinco (150) de libro veinte (20) de Guatemala						
					TIPO:		LOCAL						
PROPIETARIO:		Estado de Guatemala		NOMBRE:		LAATS, S.A.							
70	ET-1-36	Area de Local Comercial	15 años, pendiente acta de aceptación de diseño	Ep. 102 de fecha 25/08/2020	UBICACIÓN FÍSICA:		Aeropuerto Internacional La Aurora	NOMBRE:	MARTA MOREIRA CASTILLO DE HERNANDEZ	Q	1,136.80	Q	204,624.00
					Área / mts2		10.15						
					FINCA:		Bien inmueble urbano inscrito en el Registro General de la Propiedad de la Zona Central, al número doscientos veintiséis (226), folio ciento cincuenta y cinco (150) de libro veinte (20) de Guatemala						
					TIPO:		LOCAL						
PROPIETARIO:		Estado de Guatemala		NOMBRE:		MARTA MOREIRA CASTILLO DE HERNANDEZ							
71	ET-1-35	Area de Local Comercial	15 años, pendiente acta de aceptación de diseño	Ep. 101 de fecha 25/08/2020	UBICACIÓN FÍSICA:		Aeropuerto Internacional La Aurora	NOMBRE:	MARTA MOREIRA CASTILLO DE HERNANDEZ	Q	1,264.40	Q	225,792.00
					Área / mts2		11.2						
					FINCA:		Bien inmueble urbano inscrito en el Registro General de la Propiedad de la Zona Central, al número doscientos veintiséis (226), folio ciento cincuenta y cinco (150) de libro veinte (20) de Guatemala						
					TIPO:		LOCAL						
PROPIETARIO:		Estado de Guatemala		NOMBRE:		MARTA MOREIRA CASTILLO DE HERNANDEZ							



72	FC-1-4				Aeropuerto Internacional La Aurora	UBICACIÓN FÍSICA:		Aeropuerto Internacional La Aurora	NOMBRE:			
						Área / mts2	FINCA:					
73	ET-1-17A	Área de Local Comercial	1 año	Contrato Administrativo DS 055-2021	Aeropuerto Internacional La Aurora	UBICACIÓN FÍSICA:		Aeropuerto Internacional La Aurora	NOMBRE:	MIGNIEL SANCHEZ OLIVERA	Q.37,008.16	Q.445,173.12
						FINCA:	TIPO:					
74	AI-2-23A	Área de Local Comercial	EP. 42 de fecha 09/11/2020. MODIFICACIÓN 12/08/2021		Aeropuerto Internacional La Aurora	UBICACIÓN FÍSICA:		Aeropuerto Internacional La Aurora	NOMBRE:	COGNATA, S.A.	Q.4,176.36	Q.50,043.20
						FINCA:	TIPO:					
75	FC-2-6A	Área de Local Comercial	15 AÑOS	EP. 3 de fecha 28/03/2021	Aeropuerto Internacional La Aurora	UBICACIÓN FÍSICA:		Aeropuerto Internacional La Aurora	NOMBRE:		Q. 2,584.96	Q. 465,292.80
						FINCA:	TIPO:					



76	FN-2-27A	Area de Local Comercial	10 Años	EP. 52 de fecha 08/10/2020	Ubicación Física: Aeropuerto Internacional La Aurora/ Ar	NIT: JAM. SOCIEDAD ANÓNIMA 45265437	Q 2,224.00	Q 268,800.00
77	ET-4-27	Área de Local Comercial	5 AÑOS	EP. 4 de fecha 11/03/2021	UBICACIÓN FÍSICA: Aeropuerto Internacional La Aurora	NOMBRE: KREATIVOS, S.A.	Q 3,518.59	Q 211,115.40
					Área / mts2 26.15m²			
78	ET-4-11 y ET-4-13	Área para oficinas de coordinación de transporte aéreo	5 AÑOS	EP. 6 de fecha 5/02/2021	FINCA: Bien inmueble urbano inscrito en el Registro General de la Propiedad de la Zona Central, al número docecientos veintiseis (226), folio ciento cincuenta y cinco (150) de libro veinte (20) de Guatemala	NOMBRE: LAATS, SOCIEDAD ANÓNIMA	Q 916,473.60	Q 916,473.60
					TIPO: PROPIETARIO			
					UBICACIÓN FÍSICA: Aeropuerto Internacional La Aurora			
					Área/mts2 113.65m²	NIT: 7216931	Q	
					FINCA: Bien inmueble urbano inscrito en el Reg			
					TIPO: PROPIETARIO: oficina Estado de Guatemala			

Handwritten signature in blue ink over a circular official stamp. The stamp contains the text 'ASESORIA JURIDICA' at the top, 'DGAC' at the bottom, and 'ESTADO DE GUATEMALA' in the center.

79	FN-2-15A	Area para cafetería	15 AÑOS	EP.3 de fecha 15/04/2021, EP.12 de fecha 24/09/2021	UBICACIÓN FÍSICA:		Aeropuerto Internacional La Aurora	NOMBRE:	PAPELERIA UNO, S.A.	Q	1,268.98	Q	228,412.80
					Area/mts2	7.33M ²							
					FINCA:	Bien Inmueble urbano inscrito en el Regl							
					TIPO:	LOCAL							
PROPIETARIO:		Estado de Guatemala		NOMBRE:		GUATEMALA DISPATCH SERVICES S.A.		Q		7,868.43		447,361.80	
80	FN-1-18	Area para oficina	5 años	EP.59 de fecha 30/05/2022	UBICACIÓN FÍSICA:		Aeropuerto Internacional La Aurora	NOMBRE:	MASHAN GT, SOCIEDAD ANÓNIMA	Q	7,868.43	Q	447,361.80
					Area/mts2	58.53M ²							
					FINCA:	Bien Inmueble urbano inscrito en el Regl							
					TIPO:	oficina							
PROPIETARIO:		Estado de Guatemala		NOMBRE:		MASHAN GT, SOCIEDAD ANÓNIMA		Q		7,868.43		447,361.80	
81	FN-2-31	Local Comercial	15 AÑOS	Ep.8 de fecha 23/05/2021, EP 13 de fecha 24/09/2021	UBICACIÓN FÍSICA:		Aeropuerto Internacional La Aurora	NOMBRE:	MASHAN GT, SOCIEDAD ANÓNIMA	Q	385.28	Q	65,478.40
					Area/mts2	3.45m ²							
					FINCA:	Bien Inmueble urbano inscrito en el Registro General de la Propiedad de la Zona Central							
					TIPO:	LOCAL							
PROPIETARIO:		Estado de Guatemala		NOMBRE:		MASHAN GT, SOCIEDAD ANÓNIMA		Q		385.28		65,478.40	
82	AI-2-17B	Area para Local Comercial	15 años	EP 25 de fecha 25/08/2021	UBICACIÓN FÍSICA:		Aeropuerto Internacional La Aurora	NOMBRE:	ALEONE, S.A.	Q	4,755.52	Q	872,121.60
					Area / mts2	42.46							
					FINCA:	Bien Inmueble urbano inscrito en el Regl							
					TIPO:	LOCAL							
PROPIETARIO:		Estado de Guatemala		NOMBRE:		ALEONE, S.A.		Q		4,755.52		872,121.60	

Handwritten signature in blue ink over a circular stamp. The stamp contains the text 'ASESORIA JURIDICA' at the top, 'REGISTRACION DE BIENES RAIZ' in the center, and 'DGAC' at the bottom. The signature is a cursive scribble in blue ink.

83	FN-15	Área para bodega	10 años	EP. 30 de fecha 16/07/2021	UBICACIÓN FÍSICA		Aeropuerto Internacional La Aurora 86.71	NOMBRE: NIT:	LAATS, SOCIEDAD ANÓNIMA 7216831	Q. 4855 78	Q. 593,443.20
					FINCA:	Bien inmueble urbano inscrito en el Reg.					
84	FN-1-09	Área para bodega	10 años	EP. 29 de fecha 16/07/2021	UBICACIÓN FÍSICA:		Aeropuerto Internacional La Aurora	NOMBRE: NIT:	LAATS, SOCIEDAD ANÓNIMA 7216831	Q. 5041.68	Q. 615,753.6
					Área/mts2	90.03					
					FINCA:	Bien inmueble urbano inscrito en el Reg.					
					TIPO:	BODEGA					
		PROPIETARIO:	Estado de Guatemala								
85	FN-1-10	Área para bodega	10 años	EP. 28 de fecha 16/07/2021	UBICACIÓN FÍSICA:		Aeropuerto Internacional La Aurora	NOMBRE: NIT:	LAATS, SOCIEDAD ANÓNIMA 7216831	Q. 5,041.68	Q. 615,753.60
					Área/mts2	90.03					
		UBICACIÓN FÍSICA:	Aeropuerto Internacional La Aurora								
86	CA-1-4	Cajeros Automáticos	5 años	EP. 210 de fecha 7/06/2021	UBICACIÓN FÍSICA:		Aeropuerto Internacional La Aurora	NOMBRE: NIT:	CREONATIC DE GUATEMALA, S.A. 3118576	Q. 3136.00	Q. 188,160.00
					Área/mts2	4.00 m ²					
					FINCA:	Bien inmueble urbano inscrito en el Reg.					
					TIPO:	Cajeros Automáticos					
		PROPIETARIO:	Estado de Guatemala								


 UNIDAD ASSESORIA JURÍDICA
 DGAGC

87	AI-2-24A	Local Comercial	15 años	EP. 8 de fecha 13/09/2021	UBICACIÓN FÍSICA: Área/mts2 FINCA: TIPO: PROPIETARIO:	Aeropuerto Internacional La Aurora 88.56 m2 Bien inmueble urbano inscrito en el Regl Local comercial Estado de Guatemala	NOMBRE: NIT:	PARACAFE DE GUATEMALA, S.A. 68603347	Q.10,366.72	Q1,866,009.60
88	FN-3-5	LOCAL COMERCIAL	10 AÑOS	EP. 30 de fecha, /07/2021	UBICACIÓN FÍSICA: Área/mts2 FINCA: TIPO: PROPIETARIO:	Aeropuerto Internacional La Aurora 86.71 mts2 Bien inmueble urbano inscrito BOREGA Estado de Guatemala	NOMBRE: NIT:	LAATS, SOCIEDAD ANÓNIMA 72166831	Q.4945.36	593,443.20
89	FC-2-3A, AI-K-2-7, FN-2-3, FC-2-7A, FC-2-8A	Local Comercial	15 años	EP. 32 de fecha 27/10/2021	UBICACIÓN FÍSICA: Área/mts2 FINCA: TIPO: PROPIETARIO:	Aeropuerto Internacional La Aurora 38.03 M2, 18.40M2, 140.38M2, 52.27M2 Bien inmueble urbano inscrito en el Regl Local comercial Estado de Guatemala	NOMBRE: NIT:	ITREVAL, SOCIEDAD ANÓNIMA 110007617	Q. 33156.48	Q5,968,166.40

Handwritten signature in blue ink over a circular stamp. The stamp contains the text: 'ASESORIA JURIDICA', 'DGAC', and 'REGISTRO AERONAUTICO'.

90	CA-1-7, AI-3-22	Área para cajero y quiosco	15 años	EP. 3 de fecha 28/03/2023	UBICACIÓN FÍSICA:			Aeropuerto Internacional La Aurora	MONEY & CRYPTO EXCHANGE CORPORATION, S.A	NOMBRE:	Q. 846,720.00	
					Área / mts2	1,00, 8,55	NIT:					89713508
					FINCA:	Bien inmueble urbano inscrito en el Registro de la Propiedad de la Zona Central, al número de inscripciones 2156, folio ciento cincuenta y tres (53) de libro veinte (20) de Guatemala						
					TIPO:	Cajero automático y quiosco						
PROPIETARIO:			ESTADO DE GUATEMALA									
91	FN-2-14	Local Comercial	15 años	EP. 21 de fecha 23/09/2022	UBICACIÓN FÍSICA:			Aeropuerto Internacional La Aurora	INVERSIONES ANTOLA, S.A	NOMBRE:	Q. 1,084,809.60	
					Área / mts2	53,03	NIT:					72493968
					FINCA:	Bien inmueble urbano inscrito en el Registro de la Propiedad de la Zona Central, al número de inscripciones 2156, folio ciento cincuenta y tres (53) de libro veinte (20) de Guatemala						
					TIPO:	Cajero automático y quiosco						
PROPIETARIO:			ESTADO DE GUATEMALA									
92	AI-SE-2-1	Área de Local Comercial	180 MESES	EP. 1 de fecha 09/01/2020	UBICACIÓN FÍSICA:			Aeropuerto Internacional La Aurora	COMPANIA DISTRIBUIDORA DE TABACOS, SOCIEDAD	NOMBRE:	Q. 948,326.40	
					Área / mts2	47,04	NIT:					4437675
					FINCA:	Bien inmueble urbano inscrito en el Registro General de la Propiedad de la Zona Central, al número de inscripciones 2156, folio ciento cincuenta y tres (53) de libro veinte (20) de Guatemala						
					TIPO:	LOCAL						
PROPIETARIO:			ESTADO DE GUATEMALA									
93	FN-3-1	Área de Local Comercial	180 MESES	EP. 11 de fecha 08/01/2020, EP. 22 de fecha 18/03/2022	UBICACIÓN FÍSICA:			Aeropuerto Internacional La Aurora	COMPANIA DISTRIBUIDORA DE TABACOS, SOCIEDAD	NOMBRE:	Q. 5,288.48	
					Área / mts2	281,63	NIT:					4437675
					FINCA:	Bien inmueble urbano inscrito en el Registro General de la Propiedad de la Zona Central, al número de inscripciones 2156, folio ciento cincuenta y tres (53) de libro veinte (20) de Guatemala						
					TIPO:	LOCAL						
PROPIETARIO:			ESTADO DE GUATEMALA									



AEROLINEAS

ID	Código de Identificación	Fecha de Emisión	Vigencia	Tipo de Propiedad	Detalles de Propiedad	Nombre de la Empresa	NIT	Valor
1	TA-M-3-47, TA-M-3-48, TA-M-3-49, TA-M-3-50, TA-M-3-51, TA-M-3-52, TA-M-3-53, FN-1-7, ET-4-10, ET-4-9	Contrato Administrativo DS-40-2015 de fecha 20/05/2017, y DS-22-2017 de fecha 17/11/2017, contrato DS-16-2021 de fecha 30/07/2021	10 años	Aerolínea	<p>UBICACIÓN FÍSICA: Aeropuerto Internacional La Aurora 54.35, 234.96, 3628, 74.5</p> <p>FINCA: Bien inmueble urbano inscrito en el Registro General de la Propiedad de la Zona Central, al número doscientos veintiseis (226), folio cinco cincuenta y cinco (55) de libro veinte (20) de Guatemala LOCAL</p> <p>TIPO: LOCAL</p> <p>PROPIETARIO: Estado de Guatemala</p> <p>UBICACIÓN FÍSICA: Aeropuerto Internacional La Aurora 20.58</p> <p>FINCA: Bien inmueble urbano inscrito en el Registro General de la Propiedad de la Zona Central, al número dieciséis mil quinientos setenta y cuatro (16574), folio cincuenta y cuatro (54) de libro ochenta (80) de Sociedades Mercantiles Guatemala LOCAL</p>	American Airlines Inc.	Q 29,181,011	Q 3,354,472.40
2	ET-4-31	Ep. 35 de fecha 22/06/2022	10 años	Aerolínea	<p>PROPIETARIO: Estado de Guatemala</p>	TRANSPORTES AEREOS GUATEMALTECOS S.A.	Q 1,933,571	Q 232,028.16
3	TA-M-3-1, TA-M-3-2, TA-M-3-3, TA-M-3-4, B-3-1, B-3-2, B-3-3, B-3-4	Ep. 17 de fecha 27/05/2022	5 años	Aerolínea	<p>PROPIETARIO: Estado de Guatemala</p> <p>UBICACIÓN FÍSICA: Aeropuerto Internacional La Aurora 32.16</p> <p>FINCA: Bien inmueble urbano inscrito en el Registro General de la Propiedad de la Zona Central, al número dieciséis mil quinientos setenta y cuatro (16574), folio cincuenta y cuatro (54) de libro ochenta (80) de Sociedades Mercantiles Guatemala LOCAL</p>	Compañía Panameña de Aviación, S.A.	Q 2,881,541	Q 213,212.40



4	FN-1-9	Aerolínea	10 años	EP. 29 de fecha 16/07/2021	UBICACIÓN FÍSICA: Área / mts2 FINCA: TIPO: PROPIETARIO:	Aeropuerto Internacional La Aurora 50,03m ² Bien inmueble urbano inscrito en el Registro General de la Propiedad de la Zona Central, al número doscientos veintiséis (226), folio ciento cincuenta y tres (130) de libro veinte (20) de Guatemala LOCAL Estado de Guatemala	NOMBRE: NIT: 7216831	LAATS, SOCIEDAD ANONIMA	Q 5,131.28 Q	615,753.60
5	FN-WIP-2-1	Aerolínea	10 años	Ep. 56 de fecha 08/10/2010	UBICACIÓN FÍSICA: Área / mts2 FINCA: TIPO: PROPIETARIO:	Aeropuerto Internacional La Aurora 224.9 Bien inmueble urbano inscrito en el Registro General de la Propiedad de la Zona Central, al número doscientos veintiséis (226), folio ciento cincuenta y tres (130) de libro veinte (20) de Guatemala LOCAL Estado de Guatemala	NOMBRE: NIT:	Compañía Panameña de Aviación, S.A.	\$ 4,488.00 \$	539,780.00
6	TA-M-3-54, B-3-49, TA-M-3-55, B-3-50, TA-M-3-56, B-3-51, TA-M-3-57, B-3-52	Aerolínea	5 años	Contrato Administrativo DS 51-2015	UBICACIÓN FÍSICA: Área / mts2 FINCA: TIPO: PROPIETARIO:	Aeropuerto Internacional La Aurora 1740, 36.15 Bien inmueble urbano inscrito en el Registro General de la Propiedad de la Zona Central, al número doscientos veintiséis (226), folio ciento cincuenta y tres (130) de libro veinte (20) de Guatemala LOCAL Estado de Guatemala	NOMBRE: NIT:	Concesionaria Vuela Compañía de Aviación, S.A.	Q 4,798.08 Q	287,884.80
7	ET-4-21, FN-1-16, TA-M-3-39, TA-M-3-40, TA-M-41, TA-M-3-42, B-3-34, B-3-35, B-3-36, B-3-37, área de pasillo, área de faja, área para maquina auto chequeo	Aerolínea	10 años	Ep. 3 de fecha 10/03/2020	UBICACIÓN FÍSICA: Área / mts2 FINCA: TIPO: PROPIETARIO:	Aeropuerto Internacional La Aurora 07.16, 65.07, 7.28, 0.36, 13.57, 216.00, 100.00, 100.00, 100.00, 100.00 Bien inmueble urbano inscrito en el Registro General de la Propiedad de la Zona Central, al número doscientos veintiséis (226), folio ciento cincuenta y tres (130) de libro veinte (20) de Guatemala LOCAL Estado de Guatemala	NOMBRE: NIT:	Delta Airlines, Inc.	Q 14,523.00 Q	1,742,818.80

UNIDAD DE ASesoría JURÍDICA
DGAC



8	FN-1-3, B-3-19, B-3-20, B-3-21, B-3-22, TA-M-3-17, TA-M-3-18, TA-M-3-19, TA-M-3-20, ET-4-14	Aerolínea	2 años	Contrato Administrativo DS-56-2018	UBICACIÓN FÍSICA:		Aeropuerto Internacional La Aurora	Iberia Líneas Aéreas de España, S.A.	NOMBRE:	Q	16,841.22	Q	404,185.18
					FINCA:		Bien inmueble urbano inscrito en el Registro General de la Propiedad de la Zona Central, al número doscientos veintiseis (226), folio ciento cincuenta y seis (156) de libro veinte (20) de Guatemala						
					TIPO:		LOCAL						
					PROPIETARIO:		Estado de Guatemala						
9	TA-M-3-7, TA-M-3-8, TA-M-3-9, ET-4-20, ET-4-20	Aerolínea	18 meses	Ep. 240 de fecha 17/11/2017	UBICACIÓN FÍSICA:		Aeropuerto Internacional La Aurora	Spirit Airlines Inc.	NOMBRE:	Q	5,239.58	Q	84,312.44
					FINCA:		29.69, 18.10, 17.10						
					TIPO:		LOCAL						
					PROPIETARIO:		Estado de Guatemala						
10	FN-1-11, FN-1-19, FN-1-27, TA-M-3-31, TA-M-3-32, TA-M-3-33, TA-M-3-34, TA-M-3-36, ET-4-23	Aerolínea	5 años	Contrato Administrativo DS-56-2015 de fecha 13/03/2015	UBICACIÓN FÍSICA:		Aeropuerto Internacional La Aurora	Taca Internacional Airlines, S.A.	NOMBRE:	Q	66,804.11	Q	4,008,246.60
					FINCA:		282.59, 36.53, 398.50, 66.42, 241.82						
					TIPO:		LOCAL						
					PROPIETARIO:		Estado de Guatemala						
11	FN-1-26, STP-50-TAG, AI-2-26	Aerolínea	5 años	Contrato Administrativo DS-01-2014 de fecha 13/02/2014	UBICACIÓN FÍSICA:		Aeropuerto Internacional La Aurora	Transportes Aereos Guatemaltecos, S.A.	NOMBRE:	Q	6,289.86	Q	377,391.80
					FINCA:		Bien inmueble urbano inscrito en el Registro General de la Propiedad de la Zona Central, al número diecinueve y veintiseis (226), folio ciento cincuenta y seis (156) de libro veinte (20) de Guatemala						
					TIPO:		LOCAL						
					PROPIETARIO:		Estado de Guatemala						

Handwritten signature in blue ink over a circular official stamp. The stamp contains the text 'ASESORIA JURIDICA' at the top and 'DGAC' at the bottom. The signature is written across the center of the stamp.

12	FN-1-2, B-3-12, B-3-13, B-3-14, B-3-15, B-3-16, B-3-17, B-3-18, TA-M-3-10, TA-M-3-11, TA-M-12, TA-M-13, TA-M-3-14, TA-M-3-15, TA-M-3-16	Aerolínea	5 años	Contrato Administrativo DS 27-2019 de fecha 02/05/2019	UBICACIÓN FÍSICA: Área / mts ² FINCA: TIPO: PROPIETARIO:	Aeropuerto Internacional La Aurora 35,256,59,26,82,85 Bien inmueble urbano inscrito en el Registro General de la Propiedad de la Zona Central, al número doscientos veintiséis (226), folio ciento cincuenta (150) de libro veinte (20) de Guatemala LOCAL Estado de Guatemala	NOMBRE: NIT:	United Airlines, Inc.	Q 15,892.35 Q 953,541.12
13	ET-4-18, TA-OF-3-N-16, TA-M-3-5, TA-M-3-6, B-3-5, B-3-6, B-3-7	Aerolínea	15 años	Ep 86 por la Notaría Jeanette Arango Rivera de fecha 9 de abril del 2021	UBICACIÓN FÍSICA: Área / mts ² FINCA: TIPO: PROPIETARIO:	Aeropuerto Internacional La Aurora 37,45,19,10,3,50,2,10,5,23,7,72 Bien inmueble urbano inscrito en el Registro General de la Propiedad de la Zona Central, al número doscientos veintiséis (226), folio ciento cincuenta (150) de libro veinte (20) de Guatemala LOCAL Estado de Guatemala	NOMBRE: NIT:	JetBlue Airways Corporation 109279824	Q 7,418.88 Q 1,335,398.40
14	ET-4-17, TA-M-3-37, TA-M-3-38, B-3-32, B-3-33, ET-4-29A-1	Aerolínea	5 años	Ep 95 por la notaría Jeanette Arango Rivera de fecha 26 abril de 2021	UBICACIÓN FÍSICA: Área / mts ² FINCA: TIPO: PROPIETARIO:	Aeropuerto Internacional La Aurora 27,79,3,49,1,39,4,37,6,76,1 Bien inmueble urbano inscrito en el Registro General de la Propiedad de la Zona Central, al número doscientos veintiséis (226), folio ciento cincuenta (150) de libro veinte (20) de Guatemala LOCAL Estado de Guatemala	NOMBRE: NIT:	Frontier Airlines 109279824	Q 4,788.23 Q 287,283.80
15	TA-M-3-21, TA-M-3-22, B-3-23, FN-1-1,	Aerolínea	5 años	Ep. 3 por la notaría María José Leal Casanova, de fecha 23/06/2021	UBICACIÓN FÍSICA: Área/mts ² FINCA: TIPO: PROPIETARIO:	Aeropuerto Internacional La Aurora 13,98,92,86 Bien inmueble urbano inscrito en el Registro General de la Propiedad de la Zona Central, al número doscientos veintiséis (226), folio ciento cincuenta (150) de libro veinte (20) de Guatemala LOCAL Estado de Guatemala	NOMBRE: NIT:	Transportes Aéreos Guatemaltecos, S.A. 527303K	Q 9,571.39 + Q 672.00 extracción de derechos Q. 614,603.40




16	ET-3-3	AEROLINEA	5 AÑOS	EP, número 18 con fecha 13/10/2021	UBICACIÓN FÍSICA: AREA MTS 2 FINCA: TIPO: PROPIETARIO: UBICACIÓN FÍSICA: AREA MTS 2 FINCA: TIPO: PROPIETARIO:	Aeropuerto Internacional La Aurora Bien inmueble urbano inscrito en el Regi- bodega Estado de Guatemala Aeropuerto Internacional La Aurora 15.93 Bien inmueble urbano inscrito en el Regi- bodega Estado de Guatemala	NOMBRE: NIT: NOMBRE: NIT:	American Airlines Inc. 5537317 ARAJET, S.A 115130675	Q. 2031.68 Q. 1,427.33	Q.121,900.80 Q. 50,368.92
17	TA-M-3-45 al 46, B-3-40 al 41	AEROLINEA	2 AÑOS	Contrato Administrativo	UBICACIÓN FÍSICA: Area / mts2 FINCA: TIPO: PROPIETARIO: UBICACIÓN FÍSICA: AREA MTS 2 FINCA: TIPO: PROPIETARIO:	Aeropuerto Internacional La Aurora 69 Bien inmueble urbano inscrito en el Registro General de la Propiedad de la Zona Central, al número adscritas. LOCAL Estado de Guatemala Aeropuerto Internacional La Aurora 18.4 Bien inmueble urbano inscrito en el Regi- counter y balanzas Estado de Guatemala	NOMBRE: NIT: NOMBRE: NIT:	Concesionaria Vuela Compañía de Aviación, S.A. Q. 4,798.08 Q. 527303K	Q. 4,798.08 Q. 1,648.64	287,884.80 Q. 417,716.20
18	TA-M-3-43, TA-M-3-44, B-3-38, B-3-39, B-3-40, ET-4-28	Aerolínea	2 años	Contrato Administrativo DS 16-2023	UBICACIÓN FÍSICA: Area / mts2 FINCA: TIPO: PROPIETARIO: UBICACIÓN FÍSICA: AREA MTS 2 FINCA: TIPO: PROPIETARIO:	Aeropuerto Internacional La Aurora 69 Bien inmueble urbano inscrito en el Registro General de la Propiedad de la Zona Central, al número adscritas. LOCAL Estado de Guatemala Aeropuerto Internacional La Aurora 18.4 Bien inmueble urbano inscrito en el Regi- counter y balanzas Estado de Guatemala	NOMBRE: NIT: NOMBRE: NIT:	Concesionaria Vuela Compañía de Aviación, S.A. Q. 4,798.08 Q. 527303K	Q. 4,798.08 Q. 1,648.64	287,884.80 Q. 417,716.20
19	TA-M-3-23, TA-M-3-24, B-3-24, B-3-24A	AEROLINEA	15 AÑOS	Ep. Número 2, de fecha 17/02/2023	UBICACIÓN FÍSICA: AREA MTS 2 FINCA: TIPO: PROPIETARIO:	Aeropuerto Internacional La Aurora Bien inmueble urbano inscrito en el Regi- bodega Estado de Guatemala	NOMBRE: NIT:	TRANSPORTES AEREOS GUATEMALTECOS. 527303K	Q. 1,648.64 Q. 417,716.20	Q. 417,716.20





Parqueo

ID	Códigos	Descripción	Duración	Fecha	UBICACIÓN FÍSICA:		NOMBRE:	NIT:	Aeroceros Guatemaltecos, S.A.	Transportes	Valor	
					Parqueos	Aeropuerto Internacional La Aurora 7						
1	9, 44, 45, 54, 55, 79, 98	Parqueo	2 años	Contrato Administrativo DS 29-2017 de fecha 27/11/2017	TIPO: PROPIETARIO:	Finca: LOCAL					2,100.00 Q	50,400.00
2	26, 27, 28, 29, 30, 31, 32	Parqueo	2 años	Contrato Administrativo DS 26-2017 de fecha 17/11/2017	TIPO: PROPIETARIO:	Finca: LOCAL					2,100.00 Q	50,400.00




3	33, 34, 35, 36, 37, 46, 47, 48, 49, 50	Parqueo	2 años	Contrato Administrativo DS-27-2017 de fecha 17/11/2017	UBICACIÓN FÍSICA:		Aeropuerto Internacional La Aurora 10	NOMBRE: LAATS, S.A.	Q 3,000.00	72,000.00
					Parqueos					
					FINCA: Bien inmueble urbano inscrito en el Registro General de la Propiedad de la Zona Central, al número de identificador veintidós (226), folio ciento cincuenta y tres (153) de libro veintidós (22) de Guatemala.					
4	38	Parqueo	2 años	Contrato Administrativo DS-04-2018 de fecha 16/01/2018	UBICACIÓN FÍSICA:		Aeropuerto Internacional La Aurora 1	NOMBRE: Mercedes Flor de María Carney Chan	Q 300.00	7,200.00
					Parqueos					
					FINCA: Bien inmueble urbano inscrito en el Registro General de la Propiedad de la Zona Central, al número de identificador veintidós (226), folio ciento cincuenta y tres (153) de libro veintidós (22) de Guatemala.					
5	39	Parqueo	2 años	Contrato Administrativo DS-02-2018 de fecha 16/01/2018	UBICACIÓN FÍSICA:		Aeropuerto Internacional La Aurora 1	NOMBRE: Basilio Carney Saravia	Q 300.00	7,200.00
					Parqueos					
					FINCA: Bien inmueble urbano inscrito en el Registro General de la Propiedad de la Zona Central, al número de identificador veintidós (226), folio ciento cincuenta y tres (153) de libro veintidós (22) de Guatemala.					



 CENTRO DE ASESORIA JURÍDICA
 CAJ

6	40	Parqueo	2 años	Contrato Administrativo DS 03-2018 de fecha 16/03/2018	UBICACIÓN FÍSICA:		Aeropuerto Internacional La Aurora 1	NOMBRE: NIT:	Airdogs, S.A.	Q 300.00	Q 7,200.00
					Parqueos						
					FINCA:	Bien inmueble urbano inscrito en el Registro General de la Propiedad de la Zona Central, al número doscientos veintiséis (226), folio cinco cincuenta (150) de libro veinte (20) de Guatemala					
7	41, 42, 43	Parqueo	pendiente	pendiente	PROPIETARIO:		Estado de Guatemala Aeropuerto Internacional La Aurora 3	NOMBRE: NIT:	Aerollitoral, S.A.	Q	Q
					Parqueos						
					FINCA:	Bien inmueble urbano inscrito en el Registro General de la Propiedad de la Zona Central, al número doscientos veintiséis (226), folio cinco cincuenta (150) de libro veinte (20) de Guatemala					
PROPIETARIO:		pendiente		Estado de Guatemala		NIT:					

UNIVERSIDAD DE ASesoría JURÍDICA
DGAC

8	51, 52, 53, 64, 69, 117, 118, 119, 165, 166, 167, 168, 169, 170, 171	Parqueo	2 años	Contrato Administrativo DS 24-2017 de fecha 17/11/2017	UBICACIÓN FÍSICA:		Aeropuerto Internacional La Aurora 15	NOMBRE:	American Airlines Inc.	Q 4,500.00	108,000.00
					Parqueos	FINCA					
9	56, 57	Parqueo	2 años	Contrato Administrativo DS 25-2017 de fecha 17/11/2017	UBICACIÓN FÍSICA:		Aeropuerto Internacional La Aurora 2	NOMBRE:	MAYORISTA OPERADOR DE Protección de Equipaje de Guatemala S.A.	Q 600.00	14,400.00
					Parqueos	FINCA					
					PROPIETARIO:		Estado de Guatemala				




10	61	Parqueo	2 años	Contrato Administrativo DS 06-2018 de fecha 16/01/2018	UBICACIÓN FÍSICA:		Aeropuerto Internacional La Aurora 1	NOMBRE: NIT:	Neil Williams Calderon Madrid	Q 300.00	Q 7,200.00
					Parqueos						
					FINCA: TIPO:						
11	65	Parqueo	2 años	Contrato Administrativo DS 07-2018 de fecha 16/01/2018	PROPIETARIO:		Estado de Guatemala Aeropuerto Internacional La Aurora 1	NOMBRE: NIT:	Jose Israel Hernandez Godoy	Q 300.00	Q 7,200.00
					UBICACIÓN FÍSICA:						
					FINCA: TIPO:						
PROPIETARIO:		Estado de Guatemala									



12	68	Parqueo	2 años	Contrato Administrativo DS 14-2018 de fecha 15/03/2018	UBICACIÓN FÍSICA:		Aeropuerto Internacional La Aurora 1	NOMBRE: NIT:	Claudia Patricia de Léon Matzategos	300.00 Q	7,200.00
					Parques	FINCA.					
13	70, 71, 72	Parqueo	2 años	Contrato Administrativo DS 09-2018 de fecha 16/01/2018	PROPIETARIO:		Aeropuerto Internacional La Aurora 3	NOMBRE: NIT:	IBERIA, LINEAS AEREAS DE ESPAÑA, S.A.	900.00 Q	21,600.00
					UBICACIÓN FÍSICA:	FINCA:					
		PROPIETARIO:									

UNIDAD DE ASesorIA JURÍDICA
DGA/C

14	73	Parqueo	2 años	Contrato Administrativo DS 01-2018 de fecha 16/01/2018	UBICACIÓN FÍSICA:		Aeropuerto Internacional La Aurora		NOMBRE:	Q	300.00 Q	7,200.00	
					Parqueos		1						Celerino Barahona y Barahona
					FINCA:		Bien inmueble urbano inscrito en el Registro General de la Propiedad de la Zona Central, al número docientos veintiseis (226), folio ciento cincuenta y cinco (150) de libro veinte (20) de Guatemala						
					TIPO:		LOCAL						
15	80, 81, 82, 83, 84, 85, 86, 87, 88, 89, 90, 91, 92, 93, 100, 101, 102, 103, 104, 105, 106, 107, 108, 109, 110, 111, 112, 113, 114, 115	Parqueo	2 años	Contrato Administrativo DS 28-2017 de fecha 27/11/2017	PROPIETARIO:		Estado de Guatemala		NOMBRE:	Q	9,000.00 Q	215,000.00	
					UBICACIÓN FÍSICA:		Aeropuerto Internacional La Aurora						TACA INTERNATIONAL AIRLINES, S.A.
					Parqueos		30						
					FINCA:		Bien inmueble urbano inscrito en el Registro General de la Propiedad de la Zona Central, al número docientos veintiseis (226), folio ciento cincuenta y cinco (150) de libro veinte (20) de Guatemala						
16	94	Parqueo	2 años	Contrato Administrativo DS 05-2018 de fecha 16/01/2018	PROPIETARIO:		Estado de Guatemala		NOMBRE:	Q	300.00 Q	7,200.00	
					UBICACIÓN FÍSICA:		Aeropuerto Internacional La Aurora						Jorge Tritán Meléndreras Marroquín
					Parqueos		1						
					FINCA:		Bien inmueble urbano inscrito en el Registro General de la Propiedad de la Zona Central, al número docientos veintiseis (226), folio ciento cincuenta y cinco (150) de libro veinte (20) de Guatemala						
17	STP-5	Parqueo	15 años	Ep. 37 de fecha 06/11/2019	PROPIETARIO:		Estado de Guatemala		NOMBRE:	Q	2,021.38 Q	363,848.40	
					UBICACIÓN FÍSICA:		Aeropuerto Internacional La Aurora						Guatemala Dispatch Service
					área/m2		225.6						
					FINCA:		Bien inmueble urbano inscrito en el Registro General de la Propiedad de la Zona Central, al número docientos veintiseis (226), folio ciento cincuenta y cinco (150) de libro veinte (20) de Guatemala						


Taxistas

ID	Código	Tipo	Fecha	UBICACIÓN FÍSICA:			NOMBRE:	NIT:	Valor
				parqueos	FINCA:	TIPO:			
1	AET-1 a AET-88, AET-OF-1	Parqueo	Ep. 66, de fecha 27/08/2021	5 años	parqueos	Finca: Bien inmueble urbano inscrito en el Registro General de la Propiedad de la Zona Central, al número doscientos veintidós (226), folio ciento cincuenta veintidós (150) de libro veinte (20) de Guatemala TIPO: parqueos PROPIETARIO: Estado de Guatemala	COOPERATIVA INTEGRAL DE TRANSPORTES LA UNIDAD, R.L.	5708575	Q. 15,578.39
2	PT-3-1, PT-3-2	Parqueo	DS-27-2023, de fecha 29/05/2023	2 años	parqueos	Finca: Bien inmueble urbano inscrito en el Registro General de la Propiedad de la Zona Central, al número doscientos veintidós (226), folio ciento cincuenta veintidós (150) de libro veinte (20) de Guatemala TIPO: LOCAL PROPIETARIO: Estado de Guatemala	Asociación de taxistas del Aeropuerto Internacional La Aurora	35109610	Q. 700.00




Rentadoras

	UBICACIÓN FÍSICA:	NOMBRE:	NIT:	NOMBRE:	NIT:	NOMBRE:	NIT:
1	<p>AS-1-2, EEGS-3-1, EEO-3-1, EEP-3-1, EEP-3-2, EEP-3-21, EEP-3-22, EEP-3-23, EEP-3-24, EEP-3-25</p> <p>Area de Renta Autos</p> <p>1.5 años</p> <p>Ep. 10 de fecha 13/01/2015</p>	Interamerican de Guatemala, S.A.	5,482.18	Q	886,760.60		
	<p>Aeropuerto Internacional La Aurora</p> <p>Área / mts2: 6.34, 7.70, 18.00, 7</p> <p>FINCA: Bien inmueble urbano inscrito en el Registro General de la Propiedad de la Zona Central, al número doscientos veintiséis (226), folio ciento cincuenta (150) de libro veinte (20) de Guatemala</p> <p>TIPO: LOCAL</p> <p>PROPIETARIO: Estado de Guatemala</p>						
2	<p>AS-1-4, EEO-3-5, EEP-3-28, EEP-3-29, EEP-3-38, EEP-3-39, EEP-3-40, EEP-3-41, EEP-3-42</p> <p>Area de Renta Autos</p> <p>1.5 años</p> <p>Ep. 6 de fecha 13/01/2015</p>	Actividades Turísticas, S.A.	4,447.30	Q	800,513.28		
	<p>Aeropuerto Internacional La Aurora</p> <p>Área / mts2: 6.34, 18.00, 7</p> <p>FINCA: Bien inmueble urbano inscrita en el Registro General de la Propiedad de la Zona Central, al número doscientos veintiséis (226), folio ciento cincuenta (150) de libro veinte (20) de Guatemala</p> <p>TIPO: LOCAL</p> <p>PROPIETARIO: Estado de Guatemala</p>						



3	AS-1-8, EEO-3-4, EEP-3-26, EEP-3-27, EEP-3-33, EEP-3-34, EEP-3-35, EEP-3-36, EEP-3-37	Area de Renta Autos	15 años	Ep. 11 de fecha 13/01/2015	UBICACIÓN FÍSICA:			Aeropuerto Internacional La Aurora	NOMBRE:	Renta Autos de Guatemala, S.A.	Q	4,447.30	Q	800,513.28
					Área / mts2	FINCA:	TIPO:							
					Bien inmueble urbano inscrito en el Registro General de la Propiedad de la Zona Central, al número cincuenta y seis (56), folio ciento cincuenta y tres (153) de libro veinte (20) de Guatemala LOCAL Estado de Guatemala									
4	AS-1-10, EEO-3-6, EEP-3-30, EEP-3-31, EEP-3-32, EEP-3-43, EEP-3-46, EEP-3-47, EEP-3-48	Area de Renta Autos	15 años	Ep. 9 de fecha 13/01/2015	UBICACIÓN FÍSICA:			Aeropuerto Internacional La Aurora	NOMBRE:	Alquiler de Automóviles tabanini, S.A.	Q	4,408.32	Q	793,497.60
					Área / mts2	FINCA:	TIPO:							
					Bien inmueble urbano inscrito en el Registro General de la Propiedad de la Zona Central al número cincuenta y seis (56), folio ciento cincuenta y tres (153) de libro veinte (20) de Guatemala LOCAL Estado de Guatemala									




5	AS-1-5, EEO-3-2, EEP-3-3, EEP-3-4, EEP-3-16, EEP-3-17, EEP-3-18, EEP-3-19, EEP-3-20	Area de Renta Autos	15 años	Ep. 13 de fecha 13/01/2015	UBICACIÓN FÍSICA:			Aeropuerto Internacional La Aurora	NOMBRE: RENTAUTOS, S.A.	Q 4,359.94	Q 784,788.48	
					Área / mts2							5.69, 18.00, 7
					FINCA:							Bien inmueble urbano inscrito en el Registro General de la Propiedad de la Zona Central, al número doscientos veintiseis (226), folio ciento cincuenta y uno (150) de libro veinte (20) de Guatemala
					TIPO:							LOCAL
PROPIETARIO:			Estado de Guatemala									
6	AS-1-3, EEO-3-3, EEP-3-5, EEP-3-6, EEP-3-7, EEP-3-8, EEP-3-13, EEP-3-14, EEP-3-15	Area de Renta Autos	15 años	Ep. 12 de fecha 13/01/2015	UBICACIÓN FÍSICA:			Aeropuerto Internacional La Aurora	NOMBRE: RENTALSA, S.A.	Q 4,447.29	Q 800,512.20	
					Área / mts2							6.34, 134.40, 188.00
					FINCA:							Bien inmueble urbano inscrito en el Registro General de la Propiedad de la Zona Central, al número doscientos veintiseis (226), folio ciento cincuenta y uno (150) de libro veinte (20) de Guatemala
					TIPO:							LOCAL
PROPIETARIO:			Estado de Guatemala									

Handwritten signature in blue ink over a circular stamp. The stamp contains the text 'UNIDAD DE ASESORIA JURIDICA' and 'DGAC'.

7	AS-1-6, AS-1-9	Area de Renta Autos	15 años	Ep. 9 de fecha 05/06/2014	UBICACIÓN FÍSICA:		Aeropuerto Internacional La Aurora	NOMBRE:	Fuente de Autos, S.A.	Q	1,521.41	Q	273,859.44
					Área / mts2								
					FINCA:								
					TIPO:								
PROPIETARIO:		LOCAL		Estado de Guatemala									
8	AS-1-4, AS-1-7	Area de Renta Autos	15 años	Ep. 11 de fecha 05/06/2014	UBICACIÓN FÍSICA:		Aeropuerto Internacional La Aurora	NOMBRE:	Auto Continental, S.A.	Q	1,816.88	Q	273,038.40
					Área / mts2								
					FINCA:								
					TIPO:								
PROPIETARIO:		LOCAL		Estado de Guatemala									

A handwritten signature in blue ink is written over a circular stamp. The stamp contains the text 'ASESORIA JURIDICA' at the top, 'UNIDEGAS' in the center, and 'REGISTRACION DE ECONOMIA FISCAL' and 'DGAC' at the bottom.

10	AS-1-11	Area de Renta Autos	5 años	Ep. 141 de fecha 27/11/2019	UBICACIÓN FÍSICA:		Aeropuerto Internacional La Aurora 4.5	Marta Jose Gardá Soto	NOMBRE:	Q 756.00	Q 90,720.00
					Área / mts2	FINCA:					
					TIPO:	LOCAL		NIT:			
					PROPIETARIO:	Estado de Guatemala					
11	AS-1-12	Area de Renta Autos	5 años	Ep. 16 de fecha 29/11/2019	UBICACIÓN FÍSICA:		Aeropuerto Internacional La Aurora 4.5	Hipnotik, S.A.	NOMBRE:	Q 756.00	Q 45,360.00
					Área / mts2	FINCA:					
					TIPO:	LOCAL		NIT:			
					PROPIETARIO:	Estado de Guatemala					



[Handwritten signature in blue ink]

12	AS-1-13	Area de Renta Autos	5 años	Ep. 9 de fecha 29/11/2019	UBICACIÓN FÍSICA:		Aeropuerto Internacional La Aurora	NOMBRE: Discovery Fox Rent a Car	Q 579 80	Q 34,776.00
					Área / mts2	3.45				
					FINCA:	Registro General de la Propiedad de la Zona Central, al número doscientos veintidós (226), folio ciento cincuenta y cinco (150) de libro veinte (20) de Guatemala				
					TIPO:	LOCAL				
PROPIETARIO:		Estado de Guatemala		NOMBRE:		UNIVERSAL RENTA AUTOS AEROPUERTO, S.A				
13	AS-1-15	Area de Renta Autos	15 años	EP. 14 de fecha 15/06/2022	UBICACIÓN FÍSICA:		Aeropuerto Internacional La Aurora	NOMBRE: 68332742	Q 838 66	Q 167,068 80
					área/m2	16.24m ²				
					FINCA:	Bien inmueble urbano inscrito en el Registro General de la Propiedad de la Zona Central, al número doscientos veintidós (226), folio ciento cincuenta y cinco (150) de libro veinte (20) de Guatemala				
					TIPO:	LOCAL				
PROPIETARIO:		Estado de Guatemala		NOMBRE:		Easy Car Rental				
14	ET-1-12	Area de Renta Autos	5 años	Ep. 4 de fecha 26/01/2021	UBICACIÓN FÍSICA:		Aeropuerto Internacional La Aurora	NOMBRE:	Q 2,556 29	Q 153,377 40
					Área / mts2	3.17				
					FINCA:	Bien inmueble urbano inscrito en el Registro General de la Propiedad de la Zona Central, al número doscientos veintidós (226), folio ciento cincuenta y cinco (150) de libro veinte (20) de Guatemala				
					TIPO:	LOCAL				
PROPIETARIO:		Estado de Guatemala		NOMBRE:						

A circular stamp from the 'DEPARTAMENTO DE ASESORIA JURÍDICA' (Legal Department) of the 'DGAC' (General Civil Registry) is visible. The stamp contains the text 'DEPARTAMENTO DE ASESORIA JURÍDICA' and 'DGAC'. A blue ink signature is written across the stamp.

15	EEO-3-9, EEP-3-53, EEP-3-54	Area de Renta Autos	15 años	Ep. 44 de fecha 06/07/2023	UBICACIÓN FÍSICA: Área / mts2	Aeropuerto Internacional La Aurora 18.00, 18.00, 18.00	NOMBRE: Rentas Corporativas, S.A.	Q. 2755 00	Q. 512,084 00
					FINCA:	Bien inmueble urbano inscrito en el Registro General de la Propiedad de la Zona Central, al número doscientos veintidós (226), folio ciento cincuenta (150) de libro veinte (20) de Guatemala	NIT:		
					TIPO:	LOCAL			
					PROPIETARIO:	Estado de Guatemala			

PUBLICIDAD

1	<p>PU-EXT-3-2, PU-EXT-3-2, PU-EXT-3-4, PU-EXT-3-5, PU-EXT-3-6, PU-EXT-3-7, PU-EXT-3-8, PU-EXT-3-9, PU-EXT-3-10, PU-EXT-3-11, PU-EXT-3-12, PU-EXT-3-13, PU-EXT-3-14, PU-EXT-3-15, PU-EXT-3-16, PU-EXT-3-17, PU-EXT-3-18, PU-EXT-3-19, PU-EXT-3-20, PU-EXT-3-21, PU-EXT-3-22, PU-EXT-3-23, PU-EXT-3-24, PU-EXT-3-25, PU-EXT-3-26, PU-EXT-3-27, PU-EXT-3-28, PU-EXT-3-29, PU-EXT-3-30, PU-EXT-3-31, PU-EXT-3-32, PU-EXT-3-33, PU-EXT-3-34, PU-EXT-3-35, PU-EXT-3-36, PU-EXT-3-37, PU-EXT-3-38, PU-EXT-3-39, PU-EXT-3-40, PU-EXT-3-41, PU-EXT-3-42, PU-EXT-3-43, PU-EXT-3-44, PU-EXT-3-45, PU-EXT-3-46, PU-EXT-3-47, PU-EXT-3-48, PU-EXT-3-49, PU-EXT-3-50, PU-EXT-3-51, PU-EXT-3-52, PU-EXT-3-53, PU-EXT-3-54, PU-EXT-3-55, PU-EXT-3-56, PU-EXT-3-57, PU-EXT-3-58, PU-EXT-3-59, PU-EXT-3-60, PU-EXT-3-61, PU-EXT-3-62, PU-EXT-3-63, PU-EXT-3-64, PU-EXT-3-65, PU-EXT-3-66, PU-EXT-3-67, PU-EXT-3-68, PU-EXT-3-69, PU-EXT-3-70, PU-EXT-3-71, PU-EXT-3-72, PU-EXT-3-73, PU-EXT-3-74, PU-EXT-3-75, PU-EXT-3-76, PU-EXT-3-77, PU-EXT-3-78, PU-EXT-3-79, PU-EXT-3-80, PU-EXT-3-81, PU-EXT-3-82, PU-EXT-3-83, PU-EXT-3-84, PU-EXT-3-85, PU-EXT-3-86, PU-EXT-3-87, PU-EXT-3-88, PU-EXT-3-89, PU-EXT-3-90, PU-EXT-3-91, PU-EXT-3-92, PU-EXT-3-93, PU-EXT-3-94, PU-EXT-3-95, PU-EXT-3-96, PU-EXT-3-97, PU-EXT-3-98, PU-EXT-3-99, PU-EXT-3-100, PU-EXT-3-101, PU-EXT-3-102, PU-EXT-3-103, PU-EXT-3-104, PU-EXT-3-105, PU-EXT-3-106, PU-EXT-3-107, PU-EXT-3-108, PU-EXT-3-109, PU-EXT-3-110, PU-EXT-3-111, PU-EXT-3-112, PU-EXT-3-113, PU-EXT-3-114, PU-EXT-3-115, PU-EXT-3-116, PU-EXT-3-117, PU-EXT-3-118, PU-EXT-3-119, PU-EXT-3-120, PU-EXT-3-121, PU-EXT-3-122, PU-EXT-3-123, PU-EXT-3-124, PU-EXT-3-125, PU-EXT-3-126, PU-EXT-3-127, PU-EXT-3-128, PU-EXT-3-129, PU-EXT-3-130, PU-EXT-3-131, PU-EXT-3-132, PU-EXT-3-133, PU-EXT-3-134, PU-EXT-3-135, PU-EXT-3-136, PU-EXT-3-137, PU-EXT-3-138, PU-EXT-3-139, PU-EXT-3-140, PU-EXT-3-141, PU-EXT-3-142, PU-EXT-3-143, PU-EXT-3-144, PU-EXT-3-145, PU-EXT-3-146, PU-EXT-3-147, PU-EXT-3-148, PU-EXT-3-149, PU-EXT-3-150, PU-EXT-3-151, PU-EXT-3-152, PU-EXT-3-153, PU-EXT-3-154, PU-EXT-3-155, PU-EXT-3-156, PU-EXT-3-157, PU-EXT-3-158, PU-EXT-3-159, PU-EXT-3-160, PU-EXT-3-161, PU-EXT-3-162, PU-EXT-3-163, PU-EXT-3-164, PU-EXT-3-165, PU-EXT-3-166, PU-EXT-3-167, PU-EXT-3-168, PU-EXT-3-169, PU-EXT-3-170, PU-EXT-3-171, PU-EXT-3-172, PU-EXT-3-173, PU-EXT-3-174, PU-EXT-3-175, PU-EXT-3-176, PU-EXT-3-177, PU-EXT-3-178, PU-EXT-3-179, PU-EXT-3-180, PU-EXT-3-181, PU-EXT-3-182, PU-EXT-3-183, PU-EXT-3-184, PU-EXT-3-185, PU-EXT-3-186, PU-EXT-3-187, PU-EXT-3-188, PU-EXT-3-189, PU-EXT-3-190, PU-EXT-3-191, PU-EXT-3-192, PU-EXT-3-193, PU-EXT-3-194, PU-EXT-3-195, PU-EXT-3-196, PU-EXT-3-197, PU-EXT-3-198, PU-EXT-3-199, PU-EXT-3-200, PU-EXT-3-201, PU-EXT-3-202, PU-EXT-3-203, PU-EXT-3-204, PU-EXT-3-205, PU-EXT-3-206, PU-EXT-3-207, PU-EXT-3-208, PU-EXT-3-209, PU-EXT-3-210, PU-EXT-3-211, PU-EXT-3-212, PU-EXT-3-213, PU-EXT-3-214, PU-EXT-3-215, PU-EXT-3-216, PU-EXT-3-217, PU-EXT-3-218, PU-EXT-3-219, PU-EXT-3-220, PU-EXT-3-221, PU-EXT-3-222, PU-EXT-3-223</p>	PUBLICIDAD	14.5 AÑOS	Ep. 13 de fecha 28/08/2020 y modificación Ep. 24 de fecha 10/11/2020	UBICACIÓN FÍSICA: Área / mts2	Aeropuerto Internacional La Aurora 315	NOMBRE: LUBRICA, S.A.	Q. 79,788 80	Q. 13,883,251.20
					FINCA:	Bien inmueble urbano inscrito en el Registro General de la Propiedad de la Zona Central, al número doscientos veintidós (226), folio ciento cincuenta (150) de libro veinte (20) de Guatemala			
					TIPO:	LOCAL			
					PROPIETARIO:	Estado de Guatemala			



2	Publicidad	Publicidad	10 años	Es. 85 de fecha 29/12/2007	UBICACIÓN FÍSICA: Área / mts2 FINCA: TIPO: PROPIETARIO:	Aeropuerto Internacional La Aurora *** Bien inmueble urbano inscrito en el Registro General de la Propiedad de la Zona Central, al número doscientos veintidós (226), folio ciento cincuenta y cinco (150) de libro veinte (20) de Guatemala LOCAL Estado de Guatemala	NOMBRE: NIT:	Media Airport System, S.A. \$ 17,236.00 \$ \$ 2,968,320.00
AERÓDROMO DE PUERTO BARRIOS								
1	PB-OF-3	OFICINA	2 AÑOS	Contrato Administrativo DS 32-2022, de fecha 09/11/2022	UBICACIÓN FÍSICA: AREA MTS 2 FINCA: TIPO: PROPIETARIO:	Aeródromo de Puerto Barrios 6 Bien inmueble urbano inscrito en el Registro General de la Propiedad de la Zona Central, al número doscientos veintidós (226), folio ciento cincuenta y cinco (150) de libro veinte (20) de Guatemala oficina Estado de Guatemala	NOMBRE: NIT:	AEROPORTER VUELOS PRIVADOS, S.A. Q. 483 84 Q. 14,981 12 37759671

A circular stamp from the DGAC (Dirección General de Aeronáutica Civil) of Guatemala. The stamp contains the text 'ASESORIA JURIDICA' at the top, 'UNO' on the left, and 'DGAC' on the right. A handwritten signature in blue ink is written across the stamp.

ENTIDAD: DIRECCIÓN GENERAL DE AERONÁUTICA CIVIL
 DIRECCIÓN: 9a. Avenida 14-75, zona 13 ciudad
 HORARIO DE ATENCIÓN: DE 9:00 a 17:00 horas
 DIRECTOR: Francis Arturo Aguirre Argueta
 FECHA DE ACTUALIZACIÓN: 31/08/2023
 MES DE: AGOSTO

No.	HANGAR	MOTIVO DEL ARRENDAMIENTO Y USO	PLAZO	FECHA DE APROBACION DEL CONTRATO	CARACTERÍSTICAS DEL BIEN	ARRENDATARIO	VALOR MENSUAL	MONTO TOTAL DEL CONTRATO
1	S/N	Áreas de Hangar	15 años	Contrato Nuevo EP. No. 94 de fecha 26/12/2018 Notario Sergio Antonio Escobar Esteban.	<p>ÁREA</p> <p>147,311.96 m²</p> <p>FINCA: Bien inmueble urbano inscrito en el Registro General de la Propiedad de la Zona Central, al número doscientos veintiséis (226), folio ciento cincuenta (150) de libro veinte (20) de Guatemala</p> <p>TIPO: Polígono Aeroclub</p> <p>PROPIETARIO: Estado de Guatemala</p> <p>UBICACIÓN FÍSICA: Aeropuerto Internacional La Aurora</p>	<p>NOMBRE: Aeroclub de Guatemala</p> <p>NIT: 300672-7</p>	Q.246,818.39	Q.44,427,310.20
2	A-1	Áreas de Hangar	2 AÑOS	CONTRATO ADMINISTRATIVO DS-0048-2019	<p>ÁREA</p> <p>225.00 m²</p> <p>FINCA: Bien inmueble urbano inscrito en el Registro General de la Propiedad de la Zona Central, al número doscientos veintiséis (226), folio ciento cincuenta (150) de libro veinte (20) de Guatemala</p> <p>TIPO: Hangar</p> <p>PROPIETARIO: Estado de Guatemala</p> <p>UBICACIÓN FÍSICA: Aeropuerto Internacional La Aurora</p>	<p>NOMBRE: Ingenieros M & T, Sociedad Anónima</p> <p>NIT: 323055</p>	Q.882.00	Q.21,168.00



3	A-2	Áreas de Hangar	15 AÑOS	<p>EP. NUMERO 31 DE FECHA 21/05/2020 NOTARIO ALVARO HURTADO BOCALETTI EP. 38 de fecha 17/08/2021 Modificación de Plazo</p>	<p>ÁREA</p> <p>FINCA: Bien inmueble urbano inscrito en el Registro General de la Propiedad de la Zona Central, al número doscientos veintiséis (226), folio ciento cincuenta (150) de libro veinte (20) de Guatemala</p> <p>TIPO: Hangar</p> <p>PROPIETARIO: Estado de Guatemala</p> <p>UBICACIÓN FÍSICA: Aeropuerto Internacional La Aurora</p>	<p>NOMBRE:</p> <p>TIPO: NIT: 19554206</p>	TG-GUY, SOCIEDAD ANONIMA	Q. 2,047.12	Q. 368,481.60
4	A-3	Áreas de Hangar	15 años	<p>EP. No. 11 de fecha 12/03/2021 Notario Alvaro Hurtado Bocaletti EP. 38 de fecha 17/08/2021 Modificación de Plazo</p>	<p>ÁREA</p> <p>FINCA: Bien inmueble urbano inscrito en el Registro General de la Propiedad de la Zona Central, al número doscientos veintiséis (226), folio ciento cincuenta (150) de libro veinte (20) de Guatemala</p> <p>TIPO: Hangar</p> <p>PROPIETARIO: Estado de Guatemala</p> <p>UBICACIÓN FÍSICA: Aeropuerto Internacional La Aurora</p>	<p>NOMBRE:</p> <p>TIPO: NIT: 1408895</p>	JEAN MAXIME MOREL DEPOCAS	Q. 882.00	158,760.00
5	A-4	Áreas de Hangar	2 años	<p>CONTRATO ADMITIVO, No. DS-08-2022 DE FECHA 31/01/2022</p>	<p>ÁREA</p> <p>FINCA: Bien inmueble urbano inscrito en el Registro General de la Propiedad de la Zona Central, al número doscientos veintiséis (226), folio ciento cincuenta (150) de libro veinte (20) de Guatemala</p> <p>TIPO: Hangar</p> <p>PROPIETARIO: Estado de Guatemala</p> <p>UBICACIÓN FÍSICA: Aeropuerto Internacional La Aurora</p>	<p>NOMBRE:</p> <p>TIPO: NIT: 4852632-0</p>	NORBENK, S.A.	Q. 1,260.00	30,240.00






6	A-5	Áreas de Hangar	2 AÑOS	CONTRATO ADMINISTRATIVO No. DS 27-2021	ÁREA	465.49 m ²	NOMBRE:	AGRICOLA CAMPO LLANO, S.A.	Q. 3,414.79	Q. 81,954.96		
											FINCA:	Bien inmueble urbano inscrito en el Registro General de la Propiedad de la Zona Central, al número doscientos veintiséis (226), folio ciento cincuenta (150) de libro veinte (20) de Guatemala
											TIPO:	Hangar
											PROPIETARIO:	Estado de Guatemala
		UBICACIÓN FÍSICA:	Aeropuerto Internacional La Aurora									
7	B-1	Áreas de Hangar	10 años	DS-114-2015 15/12/2015	ÁREA	270.00 m ²	NOMBRE:	PLANTACIONES NAHUALATE, S.A.	Q. 1,112.04	Q. 133,444.80		
											FINCA:	Bien inmueble urbano inscrito en el Registro General de la Propiedad de la Zona Central, al número doscientos veintiséis (226), folio ciento cincuenta (150) de libro veinte (20) de Guatemala
											TIPO:	Hangar
											PROPIETARIO:	Estado de Guatemala
		UBICACIÓN FÍSICA:	Aeropuerto Internacional La Aurora									
8	B-2	Áreas de Hangar	2 AÑOS	CONTRATO ADMINISTRATIVO No. DS 060-2019, 12/09/2019	ÁREA	337.50 m ²	NOMBRE:	INVERSIONES Y BIENES DEL ATLANTICO, S.A.	Q. 3,823.82	Q. 91,771.68		
											FINCA:	Bien inmueble urbano inscrito en el Registro General de la Propiedad de la Zona Central, al número doscientos veintiséis (226), folio ciento cincuenta (150) de libro veinte (20) de Guatemala
											TIPO:	Hangar
											PROPIETARIO:	Estado de Guatemala
		UBICACIÓN FÍSICA:	Aeropuerto Internacional La Aurora									

Handwritten signature in blue ink over a circular stamp. The stamp contains the text 'ASESORIA JURIDICA' at the top, 'DGAC' at the bottom, and 'UNIDAD DE ASISTENCIA JURIDICA' in the center.

9	B-3	Áreas de Hangar	2 AÑOS	CONTRATO ADMINISTRATIVO DS-38-2021, de fecha 19/10/2021	ÁREA	270.00 m ²	NOMBRE:	FUMIGACIONES Y AEROSERVICIOS, S.A.	Q.1.512.00	Q.36,288.00
					FINCA:	Bien inmueble urbano inscrito en el Registro General de la Propiedad de la Zona Central, al número doscientos veintiséis (226), folio ciento cincuenta (150) de libro veinte (20) de Guatemala	TIPO:	Hangar		
10	B-4	Áreas de Hangar	2 AÑOS	CONTRATO ADMINISTRATIVO No. DS-39-2021 DE FECHA 19/10/2021	ÁREA	270.00 m ²	NOMBRE:	INVERSIONES DEL PACIFICO, S.A.	Q	1.512.000 Q
					FINCA:	Bien inmueble urbano inscrito en el Registro General de la Propiedad de la Zona Central, al número doscientos veintiséis (226), folio ciento cincuenta (150) de libro veinte (20) de Guatemala	TIPO:	Hangar		




13	B-7	Áreas de Hangar	2 AÑOS	CONTRATO ADMINISTRATIVO NO. DS-07-2023 de fecha 12/01/2023	ÁREA	195.00 m ²	Bien inmueble urbano inscrito en el Registro General de la Propiedad de la Zona Central, al número doscientos veintiséis (226), folio ciento cincuenta (150) de libro veinte (20) de Guatemala	NOMBRE: AIR TECH GOUP, S.A.	Q. 1,189.24	Q. 28,541.73
					FINCA:					
					TIPO:	Hangar				
					PROPIETARIO:	Estado de Guatemala		NIT:	95354751	
					UBICACIÓN FÍSICA:	Aeropuerto Internacional La Aurora				
14	B-8	Áreas de Hangar	2 AÑOS	CONTRATO ADMINISTRATIVO No. DS-065-2019	ÁREA	195.00 m ²	Bien inmueble urbano inscrito en el Registro General de la Propiedad de la Zona Central, al número doscientos veintiséis (226), folio ciento cincuenta (150) de libro veinte (20) de Guatemala	NOMBRE: AGROPECUARIA POTES, S.A.	Q. 754.4	Q. 18,345.60
					FINCA:					
					TIPO:	Hangar				
					PROPIETARIO:	Estado de Guatemala		NIT:	5430623	
					UBICACIÓN FÍSICA:	Aeropuerto Internacional La Aurora				
15	B-9	Áreas de Hangar	10 años	DS-113-2015 10/12/2015	ÁREA	225.00 m ²	Bien inmueble urbano inscrito en el Registro General de la Propiedad de la Zona Central, al número doscientos veintiséis (226), folio ciento cincuenta (150) de libro veinte (20) de Guatemala	NOMBRE: GUATEVUELOS, S.A.	Q. 882.00	Q. 105,840.00
					FINCA:					
					TIPO:	Hangar				
					PROPIETARIO:	Estado de Guatemala		NIT:	40834069	
					UBICACIÓN FÍSICA:	Aeropuerto Internacional La Aurora				
16	B-10	Áreas de Hangar	2 AÑOS	CONTRATO ADMINISTRATIVO DS-066-2019 DE FECHA 04/10/2019	ÁREA	225.00 m ²	Bien inmueble urbano inscrito en el Registro General de la Propiedad de la Zona Central, al número doscientos veintiséis (226), folio ciento cincuenta (150) de libro veinte (20) de Guatemala	NOMBRE: ALQUIHEL, S.A.	Q. 804.62	Q. 19,310.88
					FINCA:					
					TIPO:	Hangar				
					PROPIETARIO:	Estado de Guatemala		NIT:	25594648	
					UBICACIÓN FÍSICA:	Aeropuerto Internacional La Aurora				




17	B-11	Áreas de Hangar	18 años	EP 102.17/01/2017 Notaria Flor Marina Rabanales Lemus	<p>ÁREA</p> <p>FINCA:</p> <p>TIPO:</p> <p>PROPIETARIO:</p> <p>UBICACIÓN FÍSICA:</p> <p>ÁREA</p>	<p>225.00 m²</p> <p>Bien inmueble urbano inscrito en el Registro General de la Propiedad de la Zona Central, al número doscientos veintiséis (226), folio ciento cincuenta (150) de libro veinte (20) de Guatemala</p> <p>Hangar</p> <p>Estado de Guatemala</p> <p>Aeropuerto Internacional La Aurora</p> <p>308.25 m²</p>	<p>NOMBRE:</p> <p>NIT:</p>	<p>LUIS ANTONIO GIRÓN VALDEZ</p> <p>501116-7</p>	<p>Q.1,458.22</p> <p>Q.26,247.96</p>
18	B-12	Áreas de Hangar	2 AÑOS	CONTRATO ADMINISTRATIVO DS-06-2022 DE FECHA 31/01/2022	<p>ÁREA</p> <p>FINCA:</p> <p>TIPO:</p> <p>PROPIETARIO:</p> <p>UBICACIÓN FÍSICA:</p> <p>ÁREA</p>	<p>Bien inmueble urbano inscrito en el Registro General de la Propiedad de la Zona Central, al número doscientos veintiséis (226), folio ciento cincuenta (150) de libro veinte (20) de Guatemala</p> <p>Hangar</p> <p>Estado de Guatemala</p> <p>Aeropuerto Internacional La Aurora</p> <p>120.00 m²</p>	<p>NOMBRE:</p> <p>NIT:</p>	<p>COMPAÑÍA MANUFACTURERA Y DISTRIBUIDORA DE ALIMENTOS, S.A. / COMDALSALSA /</p> <p>4555864</p>	<p>Q. 1,771.93</p> <p>Q. 42,526.32</p>
19	B-13	Áreas de Hangar	15 AÑOS	EP NO. 43 de fecha 06/07/2023, Notario María Karina Cortave Ruano	<p>ÁREA</p> <p>FINCA:</p> <p>TIPO:</p> <p>PROPIETARIO:</p> <p>UBICACIÓN FÍSICA:</p> <p>ÁREA</p>	<p>Bien inmueble urbano inscrito en el Registro General de la Propiedad de la Zona Central, al número doscientos veintiséis (226), folio ciento cincuenta (150) de libro veinte (20) de Guatemala</p> <p>Hangar</p> <p>Estado de Guatemala</p> <p>Aeropuerto Internacional La Aurora</p> <p>87.36 m²</p>	<p>NOMBRE:</p> <p>NIT:</p>	<p>COSMOS TECHNOLOGIES, S.A.</p> <p>95569243</p>	<p>Q. 1,867.04</p> <p>Q. 336,067.20</p>
20	B-14	Áreas de Hangar	2 AÑOS	CONTRATO ADMINISTRATIVO No. DS 41-2021, de fecha 19/10/2021	<p>ÁREA</p> <p>FINCA:</p> <p>TIPO:</p> <p>PROPIETARIO:</p> <p>UBICACIÓN FÍSICA:</p> <p>ÁREA</p>	<p>Bien inmueble urbano inscrito en el Registro General de la Propiedad de la Zona Central, al número doscientos veintiséis (226), folio ciento cincuenta (150) de libro veinte (20) de Guatemala</p> <p>Hangar</p> <p>Estado de Guatemala</p> <p>Aeropuerto Internacional La Aurora</p>	<p>NOMBRE:</p> <p>NIT:</p>	<p>EDGAR RENE REYES GARZONA</p> <p>3575047</p>	<p>Q.783.01</p> <p>Q.18,792.24</p>

21	C-1	Áreas de Hangar	18 años	EP. 96. 13/10/2017, Notario Enio Ismael López Beyer	ÁREA	338.05m ²	Bien inmueble urbano inscrito en el Registro General de la Propiedad de la Zona Central, al número doscientos veintiséis (226), folio ciento cincuenta (150) de libro veinte (20) de Guatemala	NOMBRE: NIT:	LA PANERÍA, SOCIEDAD ANÓNIMA	Q.1,641.27	Q.29,542.86
					FINCA:						
					TIPO:	Hangar					
					PROPIETARIO:	Estado de Guatemala					
		UBICACIÓN FÍSICA:	Aeropuerto Internacional La Aurora								
22	C-2	Áreas de Hangar	15 AÑOS	EP 02 28/01/2021, NOTARIO ELDER ESTURADO BALCARCEL RAMÍREZ	ÁREA	225.00 m ²	Bien inmueble urbano inscrito en el Registro General de la Propiedad de la Zona Central, al número doscientos veintiséis (226), folio ciento cincuenta (150) de libro veinte (20) de Guatemala	NOMBRE: NIT:	ASTRAL X, SOCIEDAD ANÓNIMA	Q.882.00	Q.158,760.00
					FINCA:						
					TIPO:	Hangar					
					PROPIETARIO:	Estado de Guatemala					
		UBICACIÓN FÍSICA:	Aeropuerto Internacional La Aurora								
23	C-3	Áreas de Hangar	5 años	EP No. 01 22/01/2020 Notario William Walter Montroy Lucero	ÁREA	150.00 m ²	Bien inmueble urbano inscrito en el Registro General de la Propiedad de la Zona Central, al número doscientos veintiséis (226), folio ciento cincuenta (150) de libro veinte (20) de Guatemala	NOMBRE: NIT:	RODOLFO ESTRADA POSADAS	Q.13,44.01	Q.24,197.18
					FINCA:						
					TIPO:	Hangar					
					PROPIETARIO:	RODOLFO ESTRADA POSADAS					
		UBICACIÓN FÍSICA:	Aeropuerto Internacional La Aurora								
24	C-4	Áreas de Hangar	2 años	Contrato Administrativo DS-003-2020 17/02/2020	ÁREA	225.00m ²	Bien inmueble urbano inscrito en el Registro General de la Propiedad de la Zona Central, al número doscientos veintiséis (226), folio ciento cincuenta (150) de libro veinte (20) de Guatemala	NOMBRE: NIT:	INNOVACIONES INTELIGENTES, SOCIEDAD ANONIMA	Q.1,266.05	Q.30,385.20
					FINCA:						
					TIPO:	Hangar					
					PROPIETARIO:	Estado de Guatemala					
		UBICACIÓN FÍSICA:	Aeropuerto Internacional La Aurora								





25	C-55	Áreas de Hangar	2 AÑOS	CONTRATO ADMINISTRATIVO DS-072-2019	<p>ÁREA</p> <p>FINCA: Bien inmueble urbano inscrito en el Registro General de la Propiedad de la Zona Central, al número doscientos veintiséis (226), folio ciento cincuenta (150) de libro veinte (20) de Guatemala</p> <p>TIPO: Hangar</p> <p>PROPIETARIO: Estado de Guatemala</p> <p>UBICACIÓN FÍSICA: Aeropuerto Internacional La Aurora</p> <p>ÁREA 318.20 m²</p>	<p>NOMBRE: ELECTRONIKS, SOCIEDAD ANÓNIMA</p> <p>NIT: 47931027</p>	<p>Q.1,536.07</p> <p>Q.27,649.26</p>
26	C-5N	Áreas de Hangar	5 años	EP No. 88 17/09/2021 Notario William Walter Monroy Lucero	<p>FINCA: Bien inmueble urbano inscrito en el Registro General de la Propiedad de la Zona Central, al número doscientos veintiséis (226), folio ciento cincuenta (150) de libro veinte (20) de Guatemala</p> <p>TIPO: Hangar</p> <p>PROPIETARIO: Estado de Guatemala</p> <p>UBICACIÓN FÍSICA: Aeropuerto Internacional La Aurora</p> <p>ÁREA 600.00 m²</p>	<p>NOMBRE: SERVICIOS AEREOS GLOBALES, S.A.</p> <p>NIT:</p>	<p>Q</p> <p>3,595.02</p> <p>Q</p> <p>215,701.20</p>
27	C-6	Áreas de Hangar	2 AÑOS	CONTRATO ADMINISTRATIVO No. D5-065-2019 DE FECHA 04/10/2019	<p>FINCA: Bien inmueble urbano inscrito en el Registro General de la Propiedad de la Zona Central, al número doscientos veintiséis (226), folio ciento cincuenta (150) de libro veinte (20) de Guatemala</p> <p>TIPO: Hangar</p> <p>PROPIETARIO: Estado de Guatemala</p> <p>UBICACIÓN FÍSICA: Aeropuerto Internacional La Aurora</p> <p>ÁREA 225.00 m²</p>	<p>NOMBRE: LUBRICANTES DE CENTROAMERICA, S.A.</p> <p>NIT: 25647679</p>	<p>Q.2,536.16</p> <p>Q.60,867.84</p>
28	C-7	Áreas de Hangar	2 años	CONTRATO ADMINISTRATIVO DS-25-2021 DE FECHA 07/09/2021	<p>FINCA: Bien inmueble urbano inscrito en el Registro General de la Propiedad de la Zona Central, al número doscientos veintiséis (226), folio ciento cincuenta (150) de libro veinte (20) de Guatemala</p> <p>TIPO: Hangar</p> <p>PROPIETARIO: Estado de Guatemala</p> <p>UBICACIÓN FÍSICA: Aeropuerto Internacional La Aurora</p>	<p>NOMBRE: JULIO CÉSAR GIRON BARILLAS</p> <p>NIT: 99581-9</p>	<p>Q</p> <p>1,260.00</p> <p>Q</p> <p>30,240.00</p>




29	C-8	Áreas de Hangar	15 años	EP No. 42 02/09/2020 Notario Erio Ismael López Aguirre	<p>Área: 225.00 m²</p> <p>Finca: Bien inmueble urbano inscrito en el Registro General de la Propiedad de la Zona Central, al número doscientos veintiséis (226), folio ciento cincuenta (150) de libro veinte (20) de Guatemala</p> <p>Tipo: Hangar</p> <p>Propietario: Estado de Guatemala</p> <p>Ubicación física: Aeropuerto Internacional La Aurora</p>	<p>Nombre: CARLOS ALFONSO CASTILLO RAMÍREZ</p> <p>NIT: 290300</p>	Q.882.00	Q.15,876.00
30	C-9-1	Áreas de Hangar	2 AÑOS	EP. No. 63 de fecha 11/08/2021, Notario José Rodrigo Muñoz	<p>Área: 225.00 m²</p> <p>Finca: Bien inmueble urbano inscrito en el Registro General de la Propiedad de la Zona Central, al número doscientos veintiséis (226), folio ciento cincuenta (150) de libro veinte (20) de Guatemala</p> <p>Tipo: Hangar</p> <p>Propietario: Estado de Guatemala</p> <p>Ubicación física: Aeropuerto Internacional La Aurora</p>	<p>Nombre: CACODI, SOCIEDAD ANÓNIMA</p> <p>NIT: 7314582</p>	Q.948.03	Q.22,752.72
31	C-9-2	Áreas de Hangar	10 años	DS-012-2016 25/1/2016	<p>Área: 304.50 m²</p> <p>Finca: Bien inmueble urbano inscrito en el Registro General de la Propiedad de la Zona Central, al número doscientos veintiséis (226), folio ciento cincuenta (150) de libro veinte (20) de Guatemala</p> <p>Tipo: Hangar</p> <p>Propietario: Estado de Guatemala</p> <p>Ubicación física: Aeropuerto Internacional La Aurora</p>	<p>Nombre: COMPAÑÍA INMOBILIARIA SAN JOSE DEL SUR, S.A.</p> <p>NIT: 106721-4</p>	Q.1,193.64	Q.143,236.80
32	C-10	Áreas de Hangar	2 años	CONTRATO ADMITIVO No. DS-10-2021,, DE FECHA 25/06/2021	<p>Área: 549.70 m²</p> <p>Finca: Bien inmueble urbano inscrito en el Registro General de la Propiedad de la Zona Central, al número doscientos veintiséis (226), folio ciento cincuenta (150) de libro veinte (20) de Guatemala</p> <p>Tipo: Hangar</p> <p>Propietario: Estado de Guatemala</p> <p>Ubicación física: Aeropuerto Internacional La Aurora</p>	<p>Nombre: AEROVICTOR, S.A.</p> <p>NIT: 4611446</p>	Q.3,413.31	Q.81,919.44

Handwritten signature in blue ink over a circular stamp. The stamp contains the text 'ASESORÍA JURÍDICA' at the top, 'UNIDAD DE ASesorÍA JURÍDICA' in the middle, and 'DGAC' at the bottom.


33	D-1	Áreas de Hangar	15 años	EP 02/02/2021, Notario Julio Alberto Aquino Rodas	<p>ÁREA: 908.72 m²</p> <p>FINCA: Bien inmueble urbano inscrito en el Registro General de la Propiedad de la Zona Central, al número doscientos veintiséis (226), folio ciento cincuenta (150) de libro veinte (20) de Guatemala</p> <p>TIPO: Hangar</p> <p>PROPIETARIO: Estado de Guatemala</p> <p>UBICACIÓN FÍSICA: Aeropuerto Internacional La Aurora</p> <p>ÁREA: 311.86 m²</p>	<p>NOMBRE: SKY PARTS AND SUPPLIES, SOCIEDAD ANÓNIMA</p> <p>NIT: 3736717</p>	Q.4,882.61	Q.878,869.80
34	D-2	Áreas de Hangar	10 años	EP 17 Notaria Analucia Carrillo Marroquin	<p>FINCA: Bien inmueble urbano inscrito en el Registro General de la Propiedad de la Zona Central, al número doscientos veintiséis (226), folio ciento cincuenta (150) de libro veinte (20) de Guatemala</p> <p>TIPO: Hangar</p> <p>PROPIETARIO: Estado de Guatemala</p> <p>UBICACIÓN FÍSICA: Aeropuerto Internacional La Aurora</p> <p>ÁREA: 600.00 m²</p>	<p>NOMBRE: ELECTRONIKS, S.A.</p> <p>NIT: 47991027</p>	Q.1882.32	Q.225,878.40
35	D-3	Áreas de Hangar	15 años	E.P. No. 4, 20/01/2020 Notario Rafael Antonio Porrix Sian	<p>FINCA: Bien inmueble urbano inscrito en el Registro General de la Propiedad de la Zona Central, al número doscientos veintiséis (226), folio ciento cincuenta (150) de libro veinte (20) de Guatemala</p> <p>TIPO: Hangar</p> <p>PROPIETARIO: Estado de Guatemala</p> <p>UBICACIÓN FÍSICA: Aeropuerto Internacional La Aurora</p> <p>ÁREA: 225.00 m²</p>	<p>NOMBRE: D3 INVESTMENT, SOCIEDAD ANONIMA.</p> <p>NIT:</p>	Q.3,864.00	Q.695,520.00
36	D-4	Áreas de Hangar	2 AÑOS	CONTRATO ADMINISTRATIVO No. DS 54-2021 20/12/2021	<p>FINCA: Bien inmueble urbano inscrito en el Registro General de la Propiedad de la Zona Central, al número doscientos veintiséis (226), folio ciento cincuenta (150) de libro veinte (20) de Guatemala</p> <p>TIPO: Hangar</p> <p>PROPIETARIO: Estado de Guatemala</p> <p>UBICACIÓN FÍSICA: Aeropuerto Internacional La Aurora</p>	<p>NOMBRE: ADMINISTRADORA IXAKEL, SOCIEDAD ANONIMA.</p> <p>NIT: 3163709</p>	Q.1,260.00	Q.30,240.00



 ASERÍA JURÍDICA
 DGAC

37	D-5	Áreas de Hangar	2 AÑOS	CONTRATO ADMINISTRATIVO DS-44-2021 / 19/11/2021	ÁREA	270.00 m ²	Bien inmueble urbano inscrito en el Registro General de la Propiedad de la Zona Central, al número doscientos veintiséis (226), folio ciento cincuenta (150) de libro veinte (20) de Guatemala	NOMBRE: PAUL ENRIQUE ALVAREZ GONZALEZ	6010288	2.169.34 Q	52,064.16
					FINCA:						
					TIPO:	Hangar					
					PROPIETARIO:	Estado de Guatemala					
		UBICACIÓN FÍSICA:	Aeropuerto Internacional La Aurora				NIT:				
38	D-6	Áreas de Hangar	2 AÑOS	CONTRATO ADMINISTRATIVO No. DS-25-2019, de fecha 09/05/2019	ÁREA	450.00 m ²	Bien inmueble urbano inscrito en el Registro General de la Propiedad de la Zona Central, al número doscientos veintiséis (226), folio ciento cincuenta (150) de libro veinte (20) de Guatemala	NOMBRE: ANA LUCIA PRIETO GORDANO DE PRADO	17571634	Q.2,142.00	Q.51,408.00
					FINCA:						
					TIPO:	Hangar					
					PROPIETARIO:	Estado de Guatemala					
		UBICACIÓN FÍSICA:	Aeropuerto Internacional La Aurora				NIT:				
39	D-7	Áreas de Hangar	2 AÑOS	EP. NO. 23, NOTARIA ANA VERENA KUHSIEK RUÍZ, de fecha 25/03/2021	ÁREA	225.00 m ²	Bien inmueble urbano inscrito en el Registro General de la Propiedad de la Zona Central, al número doscientos veintiséis (226), folio ciento cincuenta (150) de libro veinte (20) de Guatemala	NOMBRE: ALTIUD, SOCIEDAD ANÓNIMA		Q.904.48	Q.21,707.52
					FINCA:						
					TIPO:	Hangar					
					PROPIETARIO:	Estado de Guatemala					
		UBICACIÓN FÍSICA:	Aeropuerto Internacional La Aurora				NIT:				




40	D-8	Áreas de Hangar	2 AÑOS	CONTRATO ADMINISTRATIVO No. DS 23-2018, de fecha 27/03/2018	ÁREA	300.00 m ²	Bien inmueble urbano inscrito en el Registro General de la Propiedad de la Zona Central, al número doscientos veintiséis (226), folio ciento cincuenta (150) de libro veinte (20) de Guatemala	NOMBRE:	EDNA HAYDEE ALONSO REYES DE YOUNG	Q.1,176.00	Q.28,224.00
					FINCA:						
					TIPO:	Hangar					
					PROPIETARIO:	Estado de Guatemala					
		UBICACIÓN FÍSICA:	Aeropuerto Internacional La Aurora		NIT:	2462745					
41	D-9	Áreas de Hangar	2 años	CONTRATO ADMITIVO. DS-37-2021, de fecha 15/10/2021	ÁREA	181.50 m ²	Bien inmueble urbano inscrito en el Registro General de la Propiedad de la Zona Central, al número doscientos veintiséis (226), folio ciento cincuenta (150) de libro veinte (20) de Guatemala	NOMBRE:	OPERACIONES AGRICOLAS, SOCIEDAD ANONIMA.	Q 2,080.60	Q 49,934.40
					FINCA:						
					TIPO:	Hangar					
					PROPIETARIO:	Estado de Guatemala					
		UBICACIÓN FÍSICA:	Aeropuerto Internacional La Aurora		NIT:	3762572					
42	D-10	Áreas de Hangar	2 años	CONTRATO ADMINISTRATIVO DS-36-2021 de fecha 15/10/2021	ÁREA	987.35 m ²	Bien inmueble urbano inscrito en el Registro General de la Propiedad de la Zona Central, al número doscientos veintiséis (226), folio ciento cincuenta (150) de libro veinte (20) de Guatemala	NOMBRE:	EDNA HAYDEE ALONSO DE YOUNG	Q 7,953.07	Q 190,873.68
					FINCA:						
					TIPO:	Hangar					
					PROPIETARIO:	Estado de Guatemala					
		UBICACIÓN FÍSICA:	Aeropuerto Internacional La Aurora		NIT:	2462745					




43	E-1	Áreas de Hangar	2 AÑOS	CONTRATO ADMITIVO. DS-07-2019, de fecha 19/03/2019	<p>ÁREA</p> <p>FINCA:</p> <p>TIPO:</p> <p>PROPIETARIO:</p> <p>UBICACIÓN FÍSICA:</p>	<p>1185.34 m²</p> <p>Bien inmueble urbano inscrito en el Registro General de la Propiedad de la Zona Central, al número doscientos veintiséis (226), folio ciento cincuenta (150) de libro veinte (20) de Guatemala</p> <p>Hangar</p> <p>Estado de Guatemala</p> <p>Aeropuerto Internacional La Aurora</p>	<p>NOMBRE:</p> <p>1.189603</p> <p>NIT:</p>	LUCAR, Sociedad Anónima.	Q.5,103.82	Q.122,491.68
44	E-2	Áreas de Hangar	2 años	CONTRATO ADMITIVO No. DS-26-2019, de fecha 09/05/2019	<p>ÁREA</p> <p>FINCA:</p> <p>TIPO:</p> <p>PROPIETARIO:</p> <p>UBICACIÓN FÍSICA:</p>	<p>1094.20 m²</p> <p>Bien inmueble urbano inscrito en el Registro General de la Propiedad de la Zona Central, al número doscientos veintiséis (226), folio ciento cincuenta (150) de libro veinte (20) de Guatemala</p> <p>Hangar</p> <p>Estado de Guatemala</p> <p>Aeropuerto Internacional La Aurora</p>	<p>NOMBRE:</p> <p>GUSTAVO EDUARDO ALDANA OLIVA</p> <p>NIT:</p> <p>1478842</p>	Q.6,679.47	Q.160,307.52	
45	E-3	Áreas de Hangar	5 años	EP No. 24, 19/12/2019 Notario Patricia Lorena Marcucci Ruano	<p>ÁREA</p> <p>FINCA:</p> <p>TIPO:</p> <p>PROPIETARIO:</p> <p>UBICACIÓN FÍSICA:</p>	<p>243.09 m²</p> <p>Bien inmueble urbano inscrito en el Registro General de la Propiedad de la Zona Central, al número doscientos veintiséis (226), folio ciento cincuenta (150) de libro veinte (20) de Guatemala</p> <p>Hangar</p> <p>Estado de Guatemala</p> <p>Aeropuerto Internacional La Aurora</p>	<p>NOMBRE:</p> <p>CONTRAN, SOCIEDAD ANÓNIMA</p> <p>NIT:</p> <p>33022</p>	Q.562.50	Q.39,750.00	
46	E-4	Áreas de Hangar	2 años	CONTRATO ADMINISTRATIVO No. DS 42-2021, 22/10/2021	<p>ÁREA</p> <p>FINCA:</p> <p>TIPO:</p> <p>PROPIETARIO:</p> <p>UBICACIÓN FÍSICA:</p>	<p>255.00 m²</p> <p>Bien inmueble urbano inscrito en el Registro General de la Propiedad de la Zona Central, al número doscientos veintiséis (226), folio ciento cincuenta (150) de libro veinte (20) de Guatemala</p> <p>Hangar</p> <p>Estado de Guatemala</p> <p>Aeropuerto Internacional La Aurora</p>	<p>NOMBRE:</p> <p>MONICA YVONE ABDO MARINA DE RODAS</p> <p>NIT:</p> <p>5088232</p>	Q.1,579.20	Q.37,900.80	



47	E-5	Áreas de Hangar	5 AÑOS	CONTRATO ADMINISTRATIVO DS-637-2019	<p>ÁREA: 300,00 m²</p> <p>FINCA: Bien inmueble urbano inscrito en el Registro General de la Propiedad de la Zona Central, al número doscientos veintiséis (226), folio ciento cincuenta (150) de libro veinte (20) de Guatemala</p> <p>TIPO: Hangar</p> <p>PROPIETARIO: Estado de Guatemala</p> <p>UBICACIÓN FÍSICA: Aeropuerto Internacional La Aurora</p> <p>ÁREA: 450,00 m²</p>	<p>NOMBRE: PM, SOCIEDAD ANÓNIMA</p> <p>NIT: 80558402</p>	<p>Q. 1,206.24</p> <p>Q. 21,712.32</p>
48	E-6	Áreas de Hangar	15 años	CEP No. 31 Notaria María Karina Cortave Ruano	<p>FINCA: Bien inmueble urbano inscrito en el Registro General de la Propiedad de la Zona Central, al número doscientos veintiséis (226), folio ciento cincuenta (150) de libro veinte (20) de Guatemala</p> <p>TIPO: Hangar</p> <p>PROPIETARIO: Estado de Guatemala</p> <p>UBICACIÓN FÍSICA: Aeropuerto Internacional La Aurora</p> <p>ÁREA: 225,00m²</p>	<p>NOMBRE: COSMOS TECHNOLOGIES, SOCIEDAD ANÓNIMA</p> <p>NIT: 95569243</p>	<p>Q. 2,520.00</p> <p>Q. 453,600.00</p>
49	E-7	Áreas de Hangar	15 años	EP No. 39 06/07/2023 María Karina Cortave Ruano	<p>FINCA: Bien inmueble urbano inscrito en el Registro General de la Propiedad de la Zona Central, al número doscientos veintiséis (226), folio ciento cincuenta (150) de libro veinte (20) de Guatemala</p> <p>TIPO: Hangar</p> <p>PROPIETARIO: Estado de Guatemala</p> <p>UBICACIÓN FÍSICA: Aeropuerto Internacional La Aurora</p>	<p>NOMBRE: PLAZA COMERCIAL VALLE DEL SOL, S.A</p> <p>NIT: 29398584</p>	<p>Q. 1,280.33</p> <p>Q. 230,459.40</p>





50	E-8	EDNA HAYDEE ALONSO DE YOUNG	2 AÑOS	CONTRATO ADMINISTRATIVO DS-28-2021, 16/09/2021	<p>ÁREA: 450,00m²</p> <p>FINCA: Bien inmueble urbano inscrito en el Registro General de la Propiedad de la Zona Central, al número doscientos veintiséis (226), folio ciento cincuenta (150) de libro veinte (20) de Guatemala</p> <p>TIPO: Hangar</p> <p>PROPIETARIO: Estado de Guatemala</p> <p>UBICACIÓN FÍSICA: Aeropuerto Internacional La Aurora</p>	<p>NOMBRE: EDNA HAYDEE ALONSO DE YOUNG</p> <p>NIT: 2462745</p>	Q. 3,024.00	Q. 72,576.00
51	E-9	Áreas de Hangar	15 AÑOS	ESCRITURA PÚBLICA NO. 65, de fecha 23/05/2022	<p>ÁREA: 360,00m²</p> <p>FINCA: Bien inmueble urbano inscrito en el Registro General de la Propiedad de la Zona Central, al número doscientos veintiséis (226), folio ciento cincuenta (150) de libro veinte (20) de Guatemala</p> <p>TIPO: Hangar</p> <p>PROPIETARIO: Estado de Guatemala</p> <p>UBICACIÓN FÍSICA: Aeropuerto Internacional La Aurora</p>	<p>NOMBRE: WORLD AIR SKY, SOCIEDAD ANONIMA</p> <p>NIT: 94245142</p>	Q. 2,374.47	Q. 427,404.60
52	E-10	Áreas de Hangar	2 AÑOS	CONTRATO ADMINISTRATIVO No. DS-04-2022, de fecha 05/01/2022	<p>ÁREA: 360,00m²</p> <p>FINCA: Bien inmueble urbano inscrito en el Registro General de la Propiedad de la Zona Central, al número doscientos veintiséis (226), folio ciento cincuenta (150) de libro veinte (20) de Guatemala</p> <p>TIPO: Hangar</p> <p>PROPIETARIO: Estado de Guatemala</p> <p>UBICACIÓN FÍSICA: Aeropuerto Internacional La Aurora</p>	<p>NOMBRE: BIENES CASTILLA, SOCIEDAD ANONIMA</p> <p>NIT: 26398354</p>	Q. 2,016.00	Q. 49,384.00



[Handwritten signature in blue ink]

53	E-11	Áreas de Hangar	10 AÑOS	EP No. 132 05/09/2019 Notario José Guillermo Castellanos Molina	ÁREA	360.00m ²	Bien inmueble urbano inscrito en el Registro General de la Propiedad de la Zona Central, al número doscientos veintiséis (226), folio ciento cincuenta (150) de libro veinte (20) de Guatemala	NOMBRE: AVIFLEX, S.A.	30022568	Q.1,411.20	Q.169,344.00
					FINCA:						
					TIPO:	Hangar					
					PROPIETARIO: UBICACIÓN FÍSICA:	Estado de Guatemala Aeropuerto Internacional La Aurora					
54	E-12	Áreas de Hangar	5 Años	EP. No. 17, 17/05/2021 Ante la Notaría Ana Sofía Escobar Escobar	ÁREA	600.50m ²	Bien inmueble urbano inscrito en el Registro General de la Propiedad de la Zona Central, al número doscientos veintiséis (226), folio ciento cincuenta (150) de libro veinte (20) de Guatemala	NOMBRE: CARLOS RENE TSCHEN VALLADARES	934569	Q.2,534.63	Q.152,077.80
					FINCA:						
					TIPO:	Hangar					
					PROPIETARIO: UBICACIÓN FÍSICA:	Estado de Guatemala Aeropuerto Internacional La Aurora					
55	F-1	Áreas de Hangar	5 años	ESC. P. NUMERO 16 FECHA 30/01/2020, Notario Jose Guillermo Castellanos Molina	ÁREA	1165.50m ²	Bien inmueble urbano inscrito en el Registro General de la Propiedad de la Zona Central, al número doscientos veintiséis (226), folio ciento cincuenta (150) de libro veinte (20) de Guatemala	NOMBRE: AVIFLEX, S.A.	52218406	Q.5,051.14	Q.121,227.36
					FINCA:						
					TIPO:	Hangar					
					PROPIETARIO: UBICACIÓN FÍSICA:	Estado de Guatemala Aeropuerto Internacional La Aurora					

56	F-4	Áreas de Hangar	15 años	EP. NO 19 de fecha 13/01/2020 Notario Sergio Antonio Escobar Esteban	<p>ÁREA</p> <p>FINCA:</p> <p>TIPO:</p> <p>PROPIETARIO:</p> <p>UBICACIÓN FÍSICA:</p>	<p>225,00m²</p> <p>Bien inmueble urbano inscrito en el Registro General de la Propiedad de la Zona Central, al número doscientos veintiséis (226), folio ciento cincuenta (150) de libro veinte (20) de Guatemala</p>	<p>NOMBRE:</p> <p>OPERACIONES INDUSTRIALES Y AGROPECUARIAS, S.A.</p>	<p>Q.787.50</p>	<p>Q.9,450.00</p>
						<p>225,00m²</p> <p>Bien inmueble urbano inscrito en el Registro General de la Propiedad de la Zona Central, al número doscientos veintiséis (226), folio ciento cincuenta (150) de libro veinte (20) de Guatemala</p>	<p>NOMBRE:</p> <p>IMPORTADORA PACAMAS UNO, S.A.</p>	<p>Q.882.00</p>	<p>Q.158,760.00</p>
58	F-6	Áreas de Hangar	2 Años	EP. No.28 03/10/2019 Brenda Lisette Lambour Figueroa	<p>ÁREA</p> <p>FINCA:</p> <p>TIPO:</p> <p>PROPIETARIO:</p> <p>UBICACIÓN FÍSICA:</p>	<p>450.00m²</p> <p>Bien inmueble urbano inscrito en el Registro General de la Propiedad de la Zona Central, al número doscientos veintiséis (226), folio ciento cincuenta (150) de libro veinte (20) de Guatemala</p>	<p>NOMBRE:</p> <p>HANGAR #6, SOCIEDAD ANONIMA</p>	<p>Q.1,919.68</p>	<p>Q.3,4554.24</p>
						<p>450.00m²</p> <p>Bien inmueble urbano inscrito en el Registro General de la Propiedad de la Zona Central, al número doscientos veintiséis (226), folio ciento cincuenta (150) de libro veinte (20) de Guatemala</p>	<p>NOMBRE:</p> <p>69779597</p>	<p>Q.1,919.68</p>	<p>Q.3,4554.24</p>
59	F-7				<p>TIPO:</p> <p>PROPIETARIO:</p> <p>UBICACIÓN FÍSICA:</p>	<p>Hangar</p> <p>Estado de Guatemala</p> <p>Aeropuerto Internacional La Aurora</p>	<p>NIT:</p>	<p>Q.1,919.68</p>	<p>Q.3,4554.24</p>

60	F-8	Áreas de Hangar	2 AÑOS	CONTRATO ADMITIVO. No. DS-09-2022	ÁREA	225.00m ²	Bien inmueble urbano inscrito en el Registro General de la Propiedad de la Zona Central, al número doscientos veintiséis (226), folio ciento cincuenta (150) de libro veinte (20) de Guatemala	NOMBRE: NIT:	PLANTACIONES DEL SUR, S.A.	Q. 1,645.17	Q. 39,484.08
					FINCA:						
					TIPO:	Hangar					
61	F-9	Áreas de Hangar	5 AÑOS	Escritura Publica No.24, de fecha 5/03/2020 Notario Alvaro Hurtado Bocaletti	ÁREA	450.00m ²	Bien inmueble urbano inscrito en el Registro General de la Propiedad de la Zona Central, al número doscientos veintiséis (226), folio ciento cincuenta (150) de libro veinte (20) de Guatemala	NOMBRE: NIT:	TRANSFORMADOR A METALÚRGICA, SOCIEDAD ANÓNIMA	Q. 1,924.42	Q. 46,186.32
					FINCA:						
					TIPO:	Hangar					
62	F-10				PROPIETARIO:	Estado de Guatemala			5533759	Q. 1,924.42	Q. 46,186.32
					UBICACIÓN FÍSICA:	Aeropuerto Internacional La Aurora					
					ÁREA	225.00m ²					
63	F-11	Áreas de Hangar	10 años	DS-004-2016 11/01/2016	FINCA:		Bien inmueble urbano inscrito en el Registro General de la Propiedad de la Zona Central, al número doscientos veintiséis (226), folio ciento cincuenta (150) de libro veinte (20) de Guatemala	NOMBRE: NIT:	INVERSIONES MULTIPLES VERSA, S.A.	Q. 882.00	Q. 1,105,840.00
					TIPO:	Hangar					
					PROPIETARIO:	Estado de Guatemala					
					UBICACIÓN FÍSICA:	Aeropuerto Internacional La Aurora			6949068-6		




64	F-12	Áreas de Hangar	10 años	DS-120-2015 18/12/2015	<p>ÁREA</p> <p>FINCA:</p> <p>TIPO:</p> <p>PROPIETARIO:</p> <p>UBICACIÓN FÍSICA:</p>	<p>225.00m²</p> <p>Bien inmueble urbano inscrito en el Registro General de la Propiedad de la Zona Central, al número doscientos veintiséis (226), folio ciento cincuenta (150) de libro veinte (20) de Guatemala</p> <p>Hangar</p> <p>Estado de Guatemala</p> <p>Aeropuerto Internacional La Aurora</p>	<p>SERVICIOS DE PERSONAL ESPECIALIZADO, S.A.</p> <p>2001544-5</p> <p>NIT:</p>	Q.932.82	Q.111,938.4
65	F-13	Áreas de Hangar	15 AÑOS	ESCRITURA PUBLICA 130 DE FECHA 21/12/2022, Notario GANADY ALEXANDER BRAN MUÑOZ	<p>ÁREA</p> <p>FINCA:</p> <p>TIPO:</p> <p>PROPIETARIO:</p> <p>UBICACIÓN FÍSICA:</p>	<p>249.85m²</p> <p>Bien inmueble urbano inscrito en el Registro General de la Propiedad de la Zona Central, al número doscientos veintiséis (226), folio ciento cincuenta (150) de libro veinte (20) de Guatemala</p> <p>Hangar</p> <p>Estado de Guatemala</p> <p>Aeropuerto Internacional La Aurora</p>	<p>INVERSION TURISTICA Y FORESTAL SAN JOSE, SOCIEDAD ANONIMA</p> <p>7372000</p> <p>NOMBRE:</p> <p>NIT:</p>	Q.1,552.18	Q.279,392.40
66	F-14	Áreas de Hangar	1 AÑO	DS-06-2023 de fecha 12/01/2023	<p>ÁREA</p> <p>FINCA:</p> <p>TIPO:</p> <p>PROPIETARIO:</p> <p>UBICACIÓN FÍSICA:</p>	<p>582.10m²</p> <p>Bien inmueble urbano inscrito en el Registro General de la Propiedad de la Zona Central, al número doscientos veintiséis (226), folio ciento cincuenta (150) de libro veinte (20) de Guatemala</p> <p>Hangar</p> <p>Estado de Guatemala</p> <p>Aeropuerto Internacional La Aurora</p>	<p>MANUEL GUILLERMO ORTIZ DALCHOW</p> <p>12970-6</p> <p>NOMBRE:</p> <p>NIT:</p>	Q.4,481.18	Q.53,774.16



67	F-15	Áreas de Hangar	5 años	E.P. No. 54 24/10/2019 Notario, Sergio Antonio Escobar Estaban	ÁREA	225.00m ²	Bien inmueble urbano inscrito en el Registro General de la Propiedad de la Zona Central, al número doscientos veintiséis (226), folio ciento cincuenta (150) de libro veinte (20) de Guatemala	NOMBRE: GILBERT WAYNE DANIELS JACKSON	5101-2	Q.882.00	Q.52,920.00	
					FINCA:							
					TIPO:	Hangar						
					PROPIETARIO:	Estado de Guatemala						
					UBICACIÓN FÍSICA:	Aeropuerto Internacional La Aurora						
68	F-15A	Áreas de Hangar	5 años	EP No. 57 25/11/2019 Notario Sergio Antonio Estaban Escobar	ÁREA	225.00m ²	Bien inmueble urbano inscrito en el Registro General de la Propiedad de la Zona Central, al número doscientos veintiséis (226), folio ciento cincuenta (150) de libro veinte (20) de Guatemala	NOMBRE: ROBERTO GUIROLA COBAR	77251-8	Q.882.00	Q.52,920.00	
					FINCA:							
					TIPO:	Hangar						
					PROPIETARIO:	Estado de Guatemala						
					UBICACIÓN FÍSICA:	Aeropuerto Internacional La Aurora						
69	F-16	Áreas de Hangar	2 AÑOS	E.P No. 65, DE FECHA 20/04/2021 Notario Gregorio Efraín Aguilar Lambour	ÁREA	225.00m ²	Bien inmueble urbano inscrito en el Registro General de la Propiedad de la Zona Central, al número doscientos veintiséis (226), folio ciento cincuenta (150) de libro veinte (20) de Guatemala	NOMBRE: HECTOR GUILLERMO ZIMMER MASSIS	1401610	Q.882.00	Q.21,168.00	
					FINCA:							
					TIPO:	Hangar						
					PROPIETARIO:	Estado de Guatemala						
					UBICACIÓN FÍSICA:	Aeropuerto Internacional La Aurora						
70	F-17	Áreas de Hangar	2 AÑOS	DS-02-2022 DE FECHA 04/01/2022	ÁREA	225.00m ²	Bien inmueble urbano inscrito en el Registro General de la Propiedad de la Zona Central, al número doscientos veintiséis (226), folio ciento cincuenta (150) de libro veinte (20) de Guatemala	NOMBRE: SANTEMAR, S.A.	1017330	Q.882.00	1,443.47	Q.34,643.28
					FINCA:							
					TIPO:	Hangar						
					PROPIETARIO:	Estado de Guatemala						
					UBICACIÓN FÍSICA:	Aeropuerto Internacional La Aurora						



 ASESORIA JURIDICA

71	F-18	Áreas de Hangar	2 AÑOS	E.P. No. 149 de fecha 18/08/2021 Notario Gregorio Efrín Aguilar Lambour	<p>ÁREA</p> <p>FINCA:</p> <p>TIPO:</p> <p>PROPIETARIO:</p> <p>UBICACIÓN FÍSICA:</p> <p>ÁREA</p> <p>FINCA:</p> <p>TIPO:</p> <p>PROPIETARIO:</p> <p>UBICACIÓN FÍSICA:</p>	<p>270.00m²</p> <p>Bien inmueble urbano inscrito en el Registro General de la Propiedad de la Zona Central, al número doscientos veintiséis (226), folio ciento cincuenta (150) de libro veinte (20) de Guatemala</p> <p>Hangar</p> <p>Estado de Guatemala</p> <p>Aeropuerto Internacional La Aurora</p> <p>96.42m²</p>	<p>NOMBRE:</p> <p>NIT:</p>	<p>JUAN JOSE IOP GAZEL</p> <p>1431633</p> <p>NIT:</p>	<p>Q.1,058.40</p> <p>Q.25,401.60</p>
72	F-18A	Áreas de Hangar	15 años	EP. NO. 15 de fecha 29/07/2019, Notario Joel Otoniel Chávez Gramajo	<p>ÁREA</p> <p>FINCA:</p> <p>TIPO:</p> <p>PROPIETARIO:</p> <p>UBICACIÓN FÍSICA:</p> <p>ÁREA</p> <p>FINCA:</p> <p>TIPO:</p> <p>PROPIETARIO:</p> <p>UBICACIÓN FÍSICA:</p>	<p>Bien inmueble urbano inscrito en el Registro General de la Propiedad de la Zona Central, al número doscientos veintiséis (226), folio ciento cincuenta (150) de libro veinte (20) de Guatemala</p> <p>Hangar</p> <p>Estado de Guatemala</p> <p>Aeropuerto Internacional La Aurora</p> <p>419.84m²</p>	<p>NOMBRE:</p> <p>NIT:</p>	<p>TRANSPORTES AEREOS GUATEMALTECOS, S.A.</p> <p>527303K</p> <p>NIT:</p>	<p>Q.1,207.63</p> <p>Q.28,983.12</p>
73	F-19	Áreas de Hangar	15 años	EP. No. 16,29/07/2019, Notario Joel Otoniel Chávez	<p>ÁREA</p> <p>FINCA:</p> <p>TIPO:</p> <p>PROPIETARIO:</p> <p>UBICACIÓN FÍSICA:</p>	<p>Bien inmueble urbano inscrito en el Registro General de la Propiedad de la Zona Central, al número doscientos veintiséis (226), folio ciento cincuenta (150) de libro veinte (20) de Guatemala</p> <p>Hangar</p> <p>Estado de Guatemala</p> <p>Aeropuerto Internacional La Aurora</p>	<p>NOMBRE:</p> <p>NIT:</p>	<p>TRANSPORTES AEREOS GUATEMALTECOS, S.A.</p> <p>527303K</p> <p>NIT:</p>	<p>Q.3,761.77</p> <p>Q.67,711.86</p>

ASESORIA JURIDICA
DGAC

74	G-1	Áreas de Hangar	2 AÑOS	CONTRATO ADMINISTRATIVO DS-09-2021 de fecha 17/06/2021	ÁREA	360.00m ²	Bien inmueble urbano inscrito en el Registro General de la Propiedad de la Zona Central, al número doscientos veintiséis (226), folio ciento cincuenta (150) de libro veinte (20) de Guatemala	NOMBRE:	FUMIGACION AEREA, S.A.	Q.1,411.21	Q.33,868.80		
					FINCA:								
					TIPO:	Hangar							
					PROPIETARIO:	Estado de Guatemala							
					UBICACIÓN FÍSICA:	Aeropuerto Internacional La Aurora							
75	G-2	Áreas de Hangar	15 AÑOS	EP No. 167 27/07/2017 Notario Jan Markus Bühr Vargas. EP. De Modificación No. 18 de fecha 20/04/2018, Notario Luis Alfonso Tobar Lima	ÁREA	516.00m ²	Bien inmueble urbano inscrito en el Registro General de la Propiedad de la Zona Central, al número doscientos veintiséis (226), folio ciento cincuenta (150) de libro veinte (20) de Guatemala	NOMBRE:	COMERCIALIZADO RA LA MICO, S.A.	Q.2,189.60	Q.394,128.00		
					FINCA:								
					TIPO:	Hangar							
					PROPIETARIO:	Estado de Guatemala							
					UBICACIÓN FÍSICA:	Aeropuerto Internacional La Aurora							
76	G-3	Áreas de Hangar	2 años	DS-03-2023 DE 11/01/2023	ÁREA	m ²	Bien inmueble urbano inscrito en el Registro General de la Propiedad de la Zona Central, al número doscientos veintiséis (226), folio ciento cincuenta (150) de libro veinte (20) de Guatemala	NOMBRE:	MUSIGNA, S.A.	Q	2,124.66	Q	50,991.84
					FINCA:								
					TIPO:	Hangar							
					PROPIETARIO:	Estado de Guatemala							
					UBICACIÓN FÍSICA:	Aeropuerto Internacional La Aurora							


77	G-4	Áreas de Hangar	2 años	CONTRATO ADMINISTRATIVO No. DS-23-2021, de fecha 6/09/2021	<p>ÁREA: 290.43m²</p> <p>FINCA: Bien inmueble urbano inscrito en el Registro General de la Propiedad de la Zona Central, al número doscientos veintiséis (226), folio ciento cincuenta (150) de libro veinte (20) de Guatemala</p> <p>TIPO: Hangar</p> <p>PROPIETARIO: Estado de Guatemala</p> <p>UBICACIÓN FÍSICA: Aeropuerto Internacional La Aurora</p> <p>ÁREA: 270.00m²</p>	<p>NOMBRE: ENRIQUE IBARGUÉN PUJÓL</p> <p>NIT: 317365</p>	Q.1,358.07	Q.32,593.68
78	G-5	Áreas de Hangar	10 años	DS-115-2015 16/12/2015	<p>FINCA: Bien inmueble urbano inscrito en el Registro General de la Propiedad de la Zona Central, al número doscientos veintiséis (226), folio ciento cincuenta (150) de libro veinte (20) de Guatemala</p> <p>TIPO: Hangar</p> <p>PROPIETARIO: Estado de Guatemala</p> <p>UBICACIÓN FÍSICA: Aeropuerto Internacional La Aurora</p> <p>ÁREA: 270.00m²</p>	<p>NOMBRE: NEVALSA, S.A.</p> <p>NIT: 5983584-2</p>	Q.1,058.40	Q.127,008.00
79	G-6	Áreas de Hangar	2 años	CONTRATO ADMINISTRATIVO No. DS-068-2019 DE FECHA 15/10/2019	<p>FINCA: Bien inmueble urbano inscrito en el Registro General de la Propiedad de la Zona Central, al número doscientos veintiséis (226), folio ciento cincuenta (150) de libro veinte (20) de Guatemala</p> <p>TIPO: Hangar</p> <p>PROPIETARIO: Estado de Guatemala</p> <p>UBICACIÓN FÍSICA: Aeropuerto Internacional La Aurora</p> <p>ÁREA: 270.00m²</p>	<p>NOMBRE: DUBAI, SOCIEDAD ANÓNIMA</p> <p>NIT: 8098964</p>	Q.1,565.38	Q.28,176.84

The image shows a handwritten signature in blue ink. The signature is written over a circular official stamp. The stamp contains the text 'UNIDAD DE ASESORIA JURÍDICA' at the top, 'DGAC' at the bottom, and 'REPUBLICA DE GUATEMALA' in the center. The signature is a cursive script that spans across the stamp.

80	G-7	Áreas de Hangar	2 AÑOS	DS-13-2022 DE FECHA 28/03/2022	<p>Área</p> <p>FINCA:</p> <p>TIPO:</p> <p>PROPIETARIO:</p> <p>UBICACIÓN FÍSICA:</p>	<p>276.74m²</p> <p>Bien inmueble urbano inscrito en el Registro General de la Propiedad de la Zona Central, al número doscientos veintiséis (226), folio ciento cincuenta (150) de libro veinte (20) de Guatemala</p>	<p>PROMOTORES CORPORATIVOS, S.A.</p>	Q	1,717.71	Q	41,225.05	
						<p>Hangar</p> <p>Estado de Guatemala</p> <p>Aeropuerto Internacional La Aurora</p>						<p>NOMBRE:</p> <p>8456275</p>
						<p>22.24m²</p> <p>Bien inmueble urbano inscrito en el Registro General de la Propiedad de la Zona Central, al número doscientos veintiséis (226), folio ciento cincuenta (150) de libro veinte (20) de Guatemala</p>						<p>NOMBRE:</p> <p>DISCOL, SOCIEDAD ANONIMA</p>
81	G-9	Áreas de Hangar	10 años	CONTRATO ADMINISTRATIVO DS-26-2021 DE FECHA 07/09/2021	<p>Área</p> <p>FINCA:</p> <p>TIPO:</p> <p>PROPIETARIO:</p> <p>UBICACIÓN FÍSICA:</p>	<p>294.08m²</p> <p>Bien inmueble urbano inscrito en el Registro General de la Propiedad de la Zona Central, al número doscientos veintiséis (226), folio ciento cincuenta (150) de libro veinte (20) de Guatemala</p>	<p>30492890</p>	Q	1,991.36	Q	47,792.64	
						<p>Hangar</p> <p>Estado de Guatemala</p> <p>Aeropuerto Internacional La Aurora</p>						<p>NOMBRE:</p> <p>TRANSPORTES AÉREOS GUATEMALTECOS, SOCIEDAD ANÓNIMA</p>
						<p>294.08m²</p> <p>Bien inmueble urbano inscrito en el Registro General de la Propiedad de la Zona Central, al número doscientos veintiséis (226), folio ciento cincuenta (150) de libro veinte (20) de Guatemala</p>						<p>NOMBRE:</p> <p>527303K</p>
82	G-9A	Áreas de Hangar	15 años	EP. No. 18, 29/07/2019, Notario Joel Otoniel Chávez Gramajo	<p>Área</p> <p>FINCA:</p> <p>TIPO:</p> <p>PROPIETARIO:</p> <p>UBICACIÓN FÍSICA:</p>	<p>294.08m²</p> <p>Bien inmueble urbano inscrito en el Registro General de la Propiedad de la Zona Central, al número doscientos veintiséis (226), folio ciento cincuenta (150) de libro veinte (20) de Guatemala</p>	<p>527303K</p>	Q,2,634.96	Q,47,429.28	Q	47,792.64	
						<p>Hangar</p> <p>Estado de Guatemala</p> <p>Aeropuerto Internacional La Aurora</p>						<p>NOMBRE:</p>
						<p>294.08m²</p> <p>Bien inmueble urbano inscrito en el Registro General de la Propiedad de la Zona Central, al número doscientos veintiséis (226), folio ciento cincuenta (150) de libro veinte (20) de Guatemala</p>						<p>NOMBRE:</p>



Handwritten signature in blue ink over a circular stamp. The stamp contains the text 'ASESORIA JURIDICA' at the top, 'UNIDAD DE' on the left, and 'DGAC' on the right. The signature is a complex, stylized scribble in blue ink.

83	G-11	Áreas de Hangar	5 años	EP 367, de fecha 29/12/2003 Notario Juan José Morales Ruiz	Área	Finca: Bien inmueble urbano inscrito en el Registro General de la Propiedad de la Zona Central, al número doscientos veintiséis (226), folio ciento cincuenta (150) de libro veinte (20) de Guatemala	222.00m ²	NOMBRE: LUIS P. CHANG FIGUEROA	Q.1,554.00	Q.93,240.00
84	G-12				Finca: TIPO: Hangar PROPIETARIO: Estado de Guatemala UBICACIÓN FÍSICA: Aeropuerto Internacional La Aurora	300.00m ²	NIT: 1494517-7			
85	G-13	Áreas de Hangar	2 años	DS-059-2019, 06/07/2019	Finca: TIPO: Hangar PROPIETARIO: Estado de Guatemala UBICACIÓN FÍSICA: Aeropuerto Internacional La Aurora	600.00m ²	NOMBRE: ACEROS PREFABRICADO, S.A.	Q.1,176.00	Q.2,168.00	
86	G-14	Áreas de Hangar	2 años	CONTRATO ADMINISTRATIVO No. DS 11-2020, de fecha 14/7/2020	Finca: TIPO: Hangar PROPIETARIO: Estado de Guatemala UBICACIÓN FÍSICA: Aeropuerto Internacional La Aurora	380.00m ²	NOMBRE: MARIO OSBALDO MENA STRIKER	Q.2,731.26	Q.65,550.24	
87	G-15				Finca: TIPO: Hangar PROPIETARIO: Estado de Guatemala UBICACIÓN FÍSICA: Aeropuerto Internacional La Aurora	29647932	NIT: 1238833			
88	G-16	Áreas de Hangar	2 AÑOS	CONTRATO ADMINISTRATIVO No. DS 53-2021 20/12/2021	Finca: TIPO: Hangar PROPIETARIO: Estado de Guatemala UBICACIÓN FÍSICA: Aeropuerto Internacional La Aurora	29647932	NOMBRE: INVERSIONES LOS APOSENTOS, S.A.	Q.2,138.89	Q.51,333.35	



89	G-17	Áreas de Hangar	15 años	EP. No. 17-29/07/2019, Ante la Notario Joel Otoniel Chavez Gramajo	<p>ÁREA</p> <p>FINCA:</p> <p>TIPO:</p> <p>PROPIETARIO:</p> <p>UBICACIÓN FÍSICA:</p> <p>ÁREA</p>	<p>89,79m²</p> <p>Bien inmueble urbano inscrito en el Registro General de la Propiedad de la Zona Central, al número doscientos veintiséis (226), folio ciento cincuenta (150) de libro veinte (20) de Guatemala</p> <p>Hangar</p> <p>Estado de Guatemala</p> <p>Aeropuerto Internacional La Aurora</p> <p>1669.59m²</p>	<p>NOMBRE:</p> <p>NIT:</p>	<p>TRANSPORTES AEREOS GUATEMALTECOS, S.A.</p> <p>527303K</p>	Q.804.52	Q.1,481.36
90	H-1	Áreas de Hangar	15 años	DS-015-2015 4/3/2015	<p>FINCA:</p> <p>TIPO:</p> <p>PROPIETARIO:</p> <p>UBICACIÓN FÍSICA:</p> <p>ÁREA</p>	<p>Bien inmueble urbano inscrito en el Registro General de la Propiedad de la Zona Central, al número doscientos veintiséis (226), folio ciento cincuenta (150) de libro veinte (20) de Guatemala</p> <p>Hangar</p> <p>Estado de Guatemala</p> <p>Aeropuerto Internacional La Aurora</p> <p>225.00m²</p>	<p>NOMBRE:</p> <p>NIT:</p>	<p>LOSA INVERSIONES, S.A.</p> <p>497244-9</p>	Q.8,233.88	Q.1,482,098.40
91	H-3	Áreas de Hangar	5 años	EP No. 32 12/12/2019 Notario Gloria Maria Tumin Aguilar	<p>FINCA:</p> <p>TIPO:</p> <p>PROPIETARIO:</p> <p>UBICACIÓN FÍSICA:</p> <p>ÁREA</p>	<p>Bien inmueble urbano inscrito en el Registro General de la Propiedad de la Zona Central, al número doscientos veintiséis (226), folio ciento cincuenta (150) de libro veinte (20) de Guatemala</p> <p>Hangar</p> <p>Estado de Guatemala</p> <p>Aeropuerto Internacional La Aurora</p>	<p>NOMBRE:</p> <p>NIT:</p>	<p>RODRIGO DELGADO GARCIA RENDUELES</p> <p>216593</p>	Q.948.53	Q.22,764.72

92	H-3-1	Áreas de Hangar	2 años	EP. No. 27, de fecha 08/04/2021, Notario David Albizures del Cid	ÁREA	225,00m ²	Bien inmueble urbano inscrito en el Registro General de la Propiedad de la Zona Central, al número doscientos veintiséis (226), folio ciento cincuenta (150) de libro veinte (20) de Guatemala	NOMBRE: JOSE SALAME MASSIS	202260-5	Q.948.53	Q.22,764.72
					TIPO:	Hangar					
					PROPIETARIO:	Estado de Guatemala					
					UBICACIÓN FÍSICA:	Aeropuerto Internacional La Aurora					
93	H-4	Áreas de Hangar	10 años	DS-001-2012 9/1/2012	ÁREA	450,00m ²	Bien inmueble urbano inscrito en el Registro General de la Propiedad de la Zona Central, al número doscientos veintiséis (226), folio ciento cincuenta (150) de libro veinte (20) de Guatemala	NOMBRE: ARTRANS, S.A.	NIT:	Q.1,575.00	Q.189,000.00
					TIPO:	Hangar					
					PROPIETARIO:	Estado de Guatemala					
					UBICACIÓN FÍSICA:	Aeropuerto Internacional La Aurora					
94	H-5	Áreas de Hangar	2 años	CONTRATO ADMINISTRATIVO No DS-26-2018, de fecha 27/03/2018	ÁREA	735,90m ²	Bien inmueble urbano inscrito en el Registro General de la Propiedad de la Zona Central, al número doscientos veintiséis (226), folio ciento cincuenta (150) de libro veinte (20) de Guatemala	NOMBRE: ACEROS PREFABRICADO, S.A.	11088	Q.3,844.71	Q.92,273.04
					TIPO:	Hangar					
					PROPIETARIO:	Estado de Guatemala					
					UBICACIÓN FÍSICA:	Aeropuerto Internacional La Aurora					

95	H-6	Áreas de Hangar	15 años	E. P. No. 8 18/02/2020 Notario Marlon Christian Reyes Cruz	<p>ÁREA</p> <p>FINCA:</p> <p>TIPO:</p> <p>PROPIETARIO:</p> <p>UBICACIÓN FÍSICA:</p>	<p>1268.53m²</p> <p>Bien inmueble urbano inscrito en el Registro General de la Propiedad de la Zona Central, al número doscientos veintiséis (226), folio ciento cincuenta (150) de libro veinte (20) de Guatemala</p> <p>Hangar</p> <p>Estado de Guatemala</p> <p>Aeropuerto Internacional La Aurora</p> <p>7,600.47m²</p>	<p>NOMBRE:</p> <p>NIT:</p>	<p>EMBAJADA DE LOS ESTADOS UNIDOS DE AMÉRICA (PARA EL PROGRAMA MOSCAMED)</p> <p>3474976</p>	Gratuito	****
96	HINW-3	DHL DE GUATEMALA	10 años	DS-008-2016 20/1/2016	<p>ÁREA</p> <p>FINCA:</p> <p>TIPO:</p> <p>PROPIETARIO:</p> <p>UBICACIÓN FÍSICA:</p>	<p>Bien inmueble urbano inscrito en el Registro General de la Propiedad de la Zona Central, al número doscientos veintiséis (226), folio ciento cincuenta (150) de libro veinte (20) de Guatemala</p> <p>Hangar</p> <p>Estado de Guatemala</p> <p>Aeropuerto Internacional La Aurora</p> <p>7089.08m²</p>	<p>NOMBRE:</p> <p>NIT:</p>	<p>DHL DE GUATEMALA</p> <p>390362-1</p>	Q.45,661.07	Q.5,479,328.4
97	HINW-5	AIRPLANE SERVICES, S.A.	15 años	Escritura Pública No. 6 5/2/2013 Dinora Noemí Celijas Díaz	<p>ÁREA</p> <p>FINCA:</p> <p>TIPO:</p> <p>PROPIETARIO:</p> <p>UBICACIÓN FÍSICA:</p>	<p>Bien inmueble urbano inscrito en el Registro General de la Propiedad de la Zona Central, al número doscientos veintiséis (226), folio ciento cincuenta (150) de libro veinte (20) de Guatemala</p> <p>Hangar</p> <p>Estado de Guatemala</p> <p>Aeropuerto Internacional La Aurora</p>	<p>NOMBRE:</p> <p>NIT:</p>	<p>AIRPLANE SERVICES, S.A.</p> <p>3984793-0</p>	Q.35,445.40	Q.6,380,172.00

UNIVERSIDAD DE GUATEMALA
SECRETARÍA JURÍDICA
D.G.A.C.

98	HNW-6A	CORPORACION AINCO, S.A.	10 años	Escritura Pública No. 5 14/06/2019 Joel Otoniel Chávez Gramajejo	<p>ÁREA</p> <p>FINCA:</p> <p>TIPO:</p> <p>PROPIETARIO:</p> <p>UBICACIÓN FÍSICA:</p> <p>ÁREA</p> <p>FINCA:</p> <p>TIPO:</p> <p>PROPIETARIO:</p> <p>UBICACIÓN FÍSICA:</p>	<p>2304.80m²</p> <p>Bien inmueble urbano inscrito en el Registro General de la Propiedad de la Zona Central, al número doscientos veintiséis (226), folio ciento cincuenta (150) de libro veinte (20) de Guatemala</p> <p>Hangar</p> <p>Estado de Guatemala</p> <p>Aeropuerto Internacional La Aurora</p> <p>2327.25m²/162.91m²</p> <p>Bien inmueble urbano inscrito en el Registro General de la Propiedad de la Zona Central, al número doscientos veintiséis (226), folio ciento cincuenta (150) de libro veinte (20) de Guatemala</p> <p>Hangar</p> <p>Estado de Guatemala</p> <p>Aeropuerto Internacional La Aurora</p> <p>324.00m²/200.00m²</p> <p>Bien inmueble urbano inscrito en el Registro General de la Propiedad de la Zona Central, al número doscientos veintiséis (226), folio ciento cincuenta (150) de libro veinte (20) de Guatemala</p> <p>Hangar</p> <p>Estado de Guatemala</p> <p>Aeropuerto Internacional La Aurora</p>	<p>CORPORACION AINCO, S.A.</p> <p>1165186</p> <p>NIT:</p> <p>AERODESPACHOS, S.A.</p> <p>7048629</p> <p>NIT:</p> <p>UNITED PARCEL SERVICE, CO. -UPS-</p> <p>2455873-7</p> <p>NIT:</p>	<p>Q.9,034.82</p> <p>Q.1,084,178.40</p> <p>Q.22,267.03</p> <p>Q.400,806.54</p> <p>Q.4,192.00</p> <p>Q.100,608.00</p>
99	HNW-18	AERODESPACHOS, S.A.	18 meses	EP No. 8 21/2/2017 Lucy Elizabeth López Estrada				
100	HNW-18A							
101	HNW-19	UNITED PARCEL SERVICE, CO. - UPS-	2 años	CONTRATO 121-2013 26/7/2013				
102	HNW-19A							

Handwritten signature in blue ink over a circular official stamp. The stamp contains the text 'SESORIA JURIDICA' and 'CENSA'.

103	HNW-20	GRUPO J.M., SOCIEDAD ANÓNIMA	15 años	EP No. 38 Notaría María Karina Cortave Ruano	<p>ÁREA: 1201.92 m²</p> <p>FINCA: Bien inmueble urbano inscrito en el Registro General de la Propiedad de la Zona Central, al número doscientos veintiséis (226), folio ciento cincuenta (150) de libro veinte (20) de Guatemala</p> <p>TIPO: Hangar</p> <p>PROPIETARIO: Estado de Guatemala</p> <p>UBICACIÓN FÍSICA: Aeropuerto Internacional La Aurora</p> <p>ÁREA: 7400.00m²</p> <p>FINCA: Bien inmueble urbano inscrito en el Registro General de la Propiedad de la Zona Central, al número doscientos veintiséis (226), folio ciento cincuenta (150) de libro veinte (20) de Guatemala</p> <p>TIPO: Hangar</p> <p>PROPIETARIO: Estado de Guatemala</p> <p>UBICACIÓN FÍSICA: Aeropuerto Internacional La Aurora</p>	<p>NOMBRE: GRUPO J.M., SOCIEDAD ANÓNIMA</p> <p>45265437</p> <p>NIT: 6.730.75</p> <p>Q. 29,008.00</p> <p>Q. 211,535.00</p> <p>Q. 3,480,960.00</p>
105	HNW-22	TRANSPORTES AEREOS GUATEMALTECOS SOCIEDAD ANONIMA	10 años	EP No. 4 21/08/2017 Notario Luis Fernando Bermejo Quiñonez	<p>ÁREA: 6764.43m²</p> <p>FINCA: Bien inmueble urbano inscrito en el Registro General de la Propiedad de la Zona Central, al número doscientos veintiséis (226), folio ciento cincuenta (150) de libro veinte (20) de Guatemala</p> <p>TIPO: Hangar</p> <p>PROPIETARIO: Estado de Guatemala</p> <p>UBICACIÓN FÍSICA: Aeropuerto Internacional La Aurora</p>	<p>NOMBRE: TRANSPORTES AEREOS GUATEMALTECOS SOCIEDAD ANONIMA</p> <p>527303K</p> <p>NIT: Q. 29,008.00</p> <p>Q. 29,008.00</p> <p>Q. 3,480,960.00</p>
106	HSW-2	DISTRIBUIDORAQ PIPPER, S.A.	2 años	EP No 9 de fecha 13/04/2021, Notaria Cindy Roxana Casasola Catalán	<p>ÁREA: 6764.43m²</p> <p>FINCA: Bien inmueble urbano inscrito en el Registro General de la Propiedad de la Zona Central, al número doscientos veintiséis (226), folio ciento cincuenta (150) de libro veinte (20) de Guatemala</p> <p>TIPO: Hangar</p> <p>PROPIETARIO: Estado de Guatemala</p> <p>UBICACIÓN FÍSICA: Aeropuerto Internacional La Aurora</p>	<p>NOMBRE: DISTRIBUIDORAQ PIPPER, S.A.</p> <p>4746473</p> <p>NIT: Q. 29,008.00</p> <p>Q. 29,008.00</p> <p>Q. 3,480,960.00</p>

107	HSW-13	AERoclUB DE GUATEMALA	10 años	EP. No. 18 de fecha 13/01/2020, Notario Sergio Antonio Escobar Esteban	<p>ÁREA</p> <p>FINCA:</p> <p>TIPO:</p> <p>PROPIETARIO:</p> <p>UBICACIÓN FÍSICA:</p>	<p>9,624.63m²</p> <p>Bien inmueble urbano inscrito en el Registro General de la Propiedad de la Zona Central, al número doscientos veintiséis (226), folio ciento cincuenta (150) de libro veinte (20) de Guatemala</p>	<p>NOMBRE:</p> <p>NIT:</p>	AERoclUB DE GUATEMALA	Q.144,369.45	25986501		
						<p>Hangar</p> <p>Estado de Guatemala</p> <p>Aeropuerto Internacional La Aurora</p>						
						<p>ÁREA</p> <p>FINCA:</p> <p>TIPO:</p> <p>PROPIETARIO:</p> <p>UBICACIÓN FÍSICA:</p>					<p>123.14 m²</p> <p>Bien inmueble urbano inscrito en el Registro General de la Propiedad de la Zona Central, al número doscientos veintiséis (226), folio ciento cincuenta (150) de libro veinte (20) de Guatemala</p>	<p>NOMBRE:</p> <p>NIT:</p>
						<p>LOCAL COMERCIAL</p> <p>Estado de Guatemala</p> <p>Aeropuerto Internacional La Aurora</p>					<p>28789075</p> <p>NIT:</p>	
108	HSW-14	ÁREA DE CAFETERÍA	5 años	EP. No. 46 de fecha 14/07/2020, ante el Notario Ana Lucía Cerna Marroquín	<p>ÁREA</p> <p>FINCA:</p> <p>TIPO:</p> <p>PROPIETARIO:</p> <p>UBICACIÓN FÍSICA:</p>	<p>2857.39 m²</p> <p>Bien inmueble urbano inscrito en el Registro General de la Propiedad de la Zona Central, al número doscientos veintiséis (226), folio ciento cincuenta (150) de libro veinte (20) de Guatemala</p>	<p>NOMBRE:</p> <p>NIT:</p>	Xiomara Beatriz Marroquín Martínez/Cafetería TG-FOOD	Q.1,103.33	Q.19,859.94		
						<p>Hangar</p> <p>Estado de Guatemala</p> <p>Aeropuerto Internacional La Aurora</p>						
						<p>ÁREA</p> <p>FINCA:</p> <p>TIPO:</p> <p>PROPIETARIO:</p> <p>UBICACIÓN FÍSICA:</p>					<p>2857.39 m²</p> <p>Bien inmueble urbano inscrito en el Registro General de la Propiedad de la Zona Central, al número doscientos veintiséis (226), folio ciento cincuenta (150) de libro veinte (20) de Guatemala</p>	<p>NOMBRE:</p> <p>NIT:</p>
						<p>LOCAL COMERCIAL</p> <p>Estado de Guatemala</p> <p>Aeropuerto Internacional La Aurora</p>					<p>28789075</p> <p>NIT:</p>	
109	HSW-14A	AEROMECANICA	10 años	EP No. 78 28/11/2019 Notario Sergio Alejandro Peña Mandujano	<p>ÁREA</p> <p>FINCA:</p> <p>TIPO:</p> <p>PROPIETARIO:</p> <p>UBICACIÓN FÍSICA:</p>	<p>2857.39 m²</p> <p>Bien inmueble urbano inscrito en el Registro General de la Propiedad de la Zona Central, al número doscientos veintiséis (226), folio ciento cincuenta (150) de libro veinte (20) de Guatemala</p>	<p>NOMBRE:</p> <p>NIT:</p>	BA AVIACIÓN, SOCIEDAD ANÓNIMA	Q.6,605.90	Q.396,354.00		
						<p>Hangar</p> <p>Estado de Guatemala</p> <p>Aeropuerto Internacional La Aurora</p>						
						<p>ÁREA</p> <p>FINCA:</p> <p>TIPO:</p> <p>PROPIETARIO:</p> <p>UBICACIÓN FÍSICA:</p>					<p>2857.39 m²</p> <p>Bien inmueble urbano inscrito en el Registro General de la Propiedad de la Zona Central, al número doscientos veintiséis (226), folio ciento cincuenta (150) de libro veinte (20) de Guatemala</p>	<p>NOMBRE:</p> <p>NIT:</p>
						<p>LOCAL COMERCIAL</p> <p>Estado de Guatemala</p> <p>Aeropuerto Internacional La Aurora</p>					<p>28789075</p> <p>NIT:</p>	

Handwritten signature in blue ink over a circular stamp. The stamp contains the text: 'ASESORIA JURIDICA', 'UNIVERSIDAD DE GUATEMALA', 'INSTITUTO DE INVESTIGACIONES Y SERVICIOS JURIDICOS', and 'DGAC'.

110	I-3	ÁREA DE HANGAR	10 AÑOS	EP No. 26 02/03/2022, Notario Roberto Samuel Solorzano Hernandez	<p>ÁREA</p> <p>FINCA:</p> <p>TIPO:</p> <p>PROPIETARIO:</p> <p>UBICACIÓN FÍSICA:</p> <p>ÁREA</p> <p>FINCA:</p> <p>TIPO:</p> <p>PROPIETARIO:</p> <p>UBICACIÓN FÍSICA:</p>	<p>4764.01m²</p> <p>Bien inmueble urbano inscrito en el Registro General de la Propiedad de la Zona Central, al número doscientos veintiséis (226), folio ciento cincuenta (150) de libro veinte (20) de Guatemala</p> <p>Hangar</p> <p>Estado de Guatemala</p> <p>Aeropuerto Internacional La Aurora</p> <p>3122.63m²</p>	<p>NOMBRE:</p> <p>5326168</p> <p>NIT:</p>	<p>HELICOPTEROS Y AVIONES DE GUATEMALA. SOCIEDAD ANÓNIMA</p>	<p>Q 44,190.87</p> <p>Q 5,302,904.40</p>
111	I-3A	ÁREA DE HANGAR	10 AÑOS	EP No. 27 02/03/2022, Notario Roberto Samuel Solorzano Hernandez	<p>ÁREA</p> <p>FINCA:</p> <p>TIPO:</p> <p>PROPIETARIO:</p> <p>UBICACIÓN FÍSICA:</p> <p>ÁREA</p> <p>FINCA:</p> <p>TIPO:</p> <p>PROPIETARIO:</p> <p>UBICACIÓN FÍSICA:</p>	<p>1849.73m²</p> <p>Bien inmueble urbano inscrito en el Registro General de la Propiedad de la Zona Central, al número doscientos veintiséis (226), folio ciento cincuenta (150) de libro veinte (20) de Guatemala</p> <p>Hangar</p> <p>Estado de Guatemala</p> <p>Aeropuerto Internacional La Aurora</p>	<p>NOMBRE:</p> <p>5326168</p> <p>NIT:</p>	<p>HELICOPTEROS Y AVIONES DE GUATEMALA. SOCIEDAD ANÓNIMA</p>	<p>Q 22,575.32</p> <p>Q 2,709,038.40</p>
112	I-4	ÁREA DE HANGAR	2 años	CONTRATO ADITIVO. No. DS-18-2021 de fecha 12/08/2021	<p>ÁREA</p> <p>FINCA:</p> <p>TIPO:</p> <p>PROPIETARIO:</p> <p>UBICACIÓN FÍSICA:</p>	<p>1849.73m²</p> <p>Bien inmueble urbano inscrito en el Registro General de la Propiedad de la Zona Central, al número doscientos veintiséis (226), folio ciento cincuenta (150) de libro veinte (20) de Guatemala</p> <p>Hangar</p> <p>Estado de Guatemala</p> <p>Aeropuerto Internacional La Aurora</p>	<p>NOMBRE:</p> <p>33075263</p> <p>NIT:</p>	<p>GUATE HANGAR, S.A.</p>	<p>Q.14,268.59</p> <p>Q.342,446.92</p>

A handwritten signature in blue ink is written over a circular stamp. The stamp contains the text 'UNIDAD DE ASESORIA JURÍDICA' at the top and 'DGAC' at the bottom. The signature is a cursive script that spans across the stamp and extends to the right.

113	J-1	ÁREA DE HANGAR	10 años	CONTRATO No. DS-009-2016 22/01/2016	ÁREA	195,00m ²	Bien inmueble urbano inscrito en el Registro General de la Propiedad de la Zona Central, al número doscientos veintiséis (226), folio ciento cincuenta (150) de libro veinte (20) de Guatemala	NOMBRE: AEROTAXIS, S.A.	Q. 782.4	Q. 93,888.00
					FINCA:					
					TIPO:	Hangar				
114	J-2	ÁREA DE HANGAR	10 años	CONTRATO No. DS-010-2016 22/1/2016	ÁREA	267,00m ²	Bien inmueble urbano inscrito en el Registro General de la Propiedad de la Zona Central, al número doscientos veintiséis (226), folio ciento cincuenta (150) de libro veinte (20) de Guatemala	NOMBRE: IRMA YOLANDA MEDINILLA HERRERA	Q. 1,974.85	Q. 236,982.00
					FINCA:					
					TIPO:	Hangar				
115	J-3	ÁREA DE HANGAR	15 años	EP No. 1 06/01/2017 Notario Luis Alfonso Tobar Lima. EP. No. 17 de Modificación del 20/04/2018	ÁREA	3759.63m ²	Bien inmueble urbano inscrito en el Registro General de la Propiedad de la Zona Central, al número doscientos veintiséis (226), folio ciento cincuenta (150) de libro veinte (20) de Guatemala	NOMBRE: GIBSON, S.A.	Q. 28,505.16	Q. 5,130,928.80
					FINCA:					
					TIPO:	Hangar				
116	J-4	ÁREA DE HANGAR	2 Años	DS-12-2022 DE FECHA 15/03/2022	ÁREA	1890.05m ²	Bien inmueble urbano inscrito en el Registro General de la Propiedad de la Zona Central, al número doscientos veintiséis (226), folio ciento cincuenta (150) de libro veinte (20) de Guatemala	NOMBRE: SERVICIOS Y ASESORIAS GABO, S.A.	Q. 25,072.12	Q. 601,730.88
					FINCA:					
					TIPO:	Hangar				
117	J-5	ÁREA DE HANGAR	2 Años	DS-12-2022 DE FECHA 15/03/2022	ÁREA	1890.05m ²	Bien inmueble urbano inscrito en el Registro General de la Propiedad de la Zona Central, al número doscientos veintiséis (226), folio ciento cincuenta (150) de libro veinte (20) de Guatemala	NOMBRE: SERVICIOS Y ASESORIAS GABO, S.A.	Q. 25,072.12	Q. 601,730.88
					FINCA:					
					TIPO:	Hangar				



118	J-6	ÁREA DE HANGAR	2 años	CONTRATO No. DS-02-2023 DE 11/01/2023	ÁREA	1933.70m ²	Bien inmueble urbano inscrito en el Registro General de la Propiedad de la Zona Central, al número doscientos veintiséis (226), folio ciento cincuenta (150) de libro veinte (20) de Guatemala	SERVICIOS Y ASESORÍAS GABO, S.A.	Q. 7,580.10	Q. 909,612.00
					FINCA:					
					TIPO:	Hangar				
					PROPIETARIO:	Estado de Guatemala				
		UBICACIÓN FÍSICA:	Aeropuerto Internacional La Aurora		NIT:	64432				
119	J-7	ÁREA DE HANGAR	10 años	CONTRATO No. DS-054-2015 12/06/2015	ÁREA	2095.61m ²	Bien inmueble urbano inscrito en el Registro General de la Propiedad de la Zona Central, al número doscientos veintiséis (226), folio ciento cincuenta (150) de libro veinte (20) de Guatemala	HELICOPTEROS SJT, S.A.	Q. 16,714.00	Q. 2,005,660.00
					FINCA:					
					TIPO:	Hangar				
					PROPIETARIO:	Estado de Guatemala				
		UBICACIÓN FÍSICA:	Aeropuerto Internacional La Aurora		NIT:	5376168				
120	K-1	ÁREA DE HANGAR	10 años	CONTRATO No. 76-2011 4/11/2011	ÁREA	480.00m ²	Bien inmueble urbano inscrito en el Registro General de la Propiedad de la Zona Central, al número doscientos veintiséis (226), folio ciento cincuenta (150) de libro veinte (20) de Guatemala		Q. 2,400.00	Q. 288,000.00
					FINCA:					
					TIPO:	Hangar				
					PROPIETARIO:	Estado de Guatemala				
		UBICACIÓN FÍSICA:	Aeropuerto Internacional La Aurora		NIT:	7550839-5				
121	K-2	ÁREA DE HANGAR	15 años	CONTRATO ADMINISTRATIVO No. DS 001-2015 Y MODIFICACIÓN: DS-28-2018 06/04/2018	ÁREA	4790.18m ²	Bien inmueble urbano inscrito en el Registro General de la Propiedad de la Zona Central, al número doscientos veintiséis (226), folio ciento cincuenta (150) de libro veinte (20) de Guatemala	AYAU CALLAWAY Y COMPAÑÍA LIMITADA (AVCOM)	Q. 33,600.25	Q. 6,524,899.17
					FINCA:					
					TIPO:	Hangar				
					PROPIETARIO:	Estado de Guatemala				
		UBICACIÓN FÍSICA:	Aeropuerto Internacional La Aurora		NIT:	32015-3				





122	K-2A	ÁREA DE HANGAR	15 años	E.P. No. 7 de fecha 22/03/2018, ante Notaria Ada Luisa Alvado del Valle	ÁREA	3820.44m ²	Bien inmueble urbano inscrito en el Registro General de la Propiedad de la Zona Central, al número doscientos veintiséis (226), folio ciento cincuenta (150) de libro veinte (20) de Guatemala	NOMBRE: Hangar	SERVICIOS LARIMAR, SOCIEDAD ANÓNIMA	Q. 26,270.46	Q. 4,728,682.80
					FINCA:	Estado de Guatemala					
					TIPO:	Estado de Guatemala					
					PROPIETARIO:	Aeropuerto Internacional La Aurora					
123	K-3	ÁREA DE HANGAR	5 años	E.P. No. 87 de fecha 9/09/2021. Notario William Walter Montroy Lucero	ÁREA	630.21m ²	Bien inmueble urbano inscrito en el Registro General de la Propiedad de la Zona Central, al número doscientos veintiséis (226), folio ciento cincuenta (150) de libro veinte (20) de Guatemala	NOMBRE:	SERVICIOS AGROPECUARIOS NACIONALES, SOCIEDAD ANÓNIMA	Q. 5,140.72	Q. 308,443.20
					FINCA:	Estado de Guatemala					
					TIPO:	Estado de Guatemala					
					PROPIETARIO:	Aeropuerto Internacional La Aurora					
124	K-4	ÁREA DE HANGAR	15 años	E.P. No. 20 29/07/2019 Notario Joel Otoniel Chávez Gramajo	ÁREA	4232.29m ²	Bien inmueble urbano inscrito en el Registro General de la Propiedad de la Zona Central, al número doscientos veintiséis (226), folio ciento cincuenta (150) de libro veinte (20) de Guatemala	NOMBRE:	TRANSPORTES AEROS GUATEMALTECOS, S.A.	Q. 32,995.68	Q. 593,922.24
					FINCA:	Estado de Guatemala					
					TIPO:	Estado de Guatemala					
					PROPIETARIO:	Aeropuerto Internacional La Aurora					
					UBICACIÓN FÍSICA:						






125	K-5	ÁREA DE HANGAR	2 AÑOS	CONTRATO ADMINISTRATIVO No. DS-10-2019, de fecha 19/03/2019	<p>ÁREA: 3032.16m² Bien inmueble urbano inscrito en el Registro General de la Propiedad de la Zona Central, al número doscientos veintiséis (226), folio ciento cincuenta (150) de libro veinte (20) de Guatemala</p> <p>FINCA:</p> <p>TIPO: Hangar</p> <p>PROPIETARIO: Estado de Guatemala</p> <p>UBICACIÓN FÍSICA: Aeropuerto Internacional La Aurora</p>	ENLACES AEREOS, S.A.	5333531-7	Q.23,465.62	Q.563,174.88
126	K-6	ÁREA DE HANGAR	2 AÑOS	CONTRATO ADMINISTRATIVO No. DS-11-2019, de fecha 19/03/2019	<p>ÁREA: 2063.23m² Bien inmueble urbano inscrito en el Registro General de la Propiedad de la Zona Central, al número doscientos veintiséis (226), folio ciento cincuenta (150) de libro veinte (20) de Guatemala</p> <p>FINCA:</p> <p>TIPO: Hangar</p> <p>PROPIETARIO: Estado de Guatemala</p> <p>UBICACIÓN FÍSICA: Aeropuerto Internacional La Aurora</p>	DESARROLLO DE INVERSIONES ACULVINAC, S.A.	1198904-1	Q.16,110.53	Q.356,652.72
127	K-7	ÁREA DE HANGAR	15 años	EP. No. 21, 29/07/2019, Notario Joel Otoniel Chávez Gramajo	<p>ÁREA: 2484.80m² Bien inmueble urbano inscrito en el Registro General de la Propiedad de la Zona Central, al número doscientos cincuenta (150) de libro veinte (20) de Guatemala</p> <p>FINCA:</p> <p>TIPO: Hangar</p> <p>PROPIETARIO: Estado de Guatemala</p> <p>UBICACIÓN FÍSICA: Aeropuerto Internacional La Aurora</p>	TRANSPORTES AEREOS GUATEMALTECOS, S.A.	527303K	Q.19,374.88	Q.348,747.84

Handwritten signature in blue ink over a circular stamp. The stamp contains the text 'ASESORÍA JURÍDICA' at the top, 'UN' at the bottom, and 'DGAC' on the right side. The signature is a complex, cursive scribble in blue ink.

128	L-1	ÁREA DE HANGAR	10 años	CONTRATO No. DS-016-2016 02/02/2016	ÁREA	7843.47m ²	Bien inmueble urbano inscrito en el Registro General de la Propiedad de la Zona Central, al número doscientos veintiséis (226), folio ciento cincuenta (150) de libro veinte (20) de Guatemala	NOMBRE:	AERONAVES, SOCIEDAD ANONIMA	Q.4,234,884.00
	FINCA:									
129	L-1A	ÁREA DE HANGAR	2 AÑOS	CONTRATO ADMINISTRATIVO DS-14-2022, 28/03/2022	TIPO:	Hangar	Bien inmueble urbano inscrito en el Registro General de la Propiedad de la Zona Central, al número doscientos veintiséis (226), folio ciento cincuenta (150) de libro veinte (20) de Guatemala	NOMBRE:	AERONAVES S.A.	Q.35,290.70
	PROPIETARIO:				Estado de Guatemala					
130	L-1B	ÁREA DE HANGAR	2 AÑOS	CONTRATO ADMINISTRATIVO DS-14-2022, 28/03/2022	UBICACIÓN FÍSICA:	Aeropuerto Internacional La Aurora	Bien inmueble urbano inscrito en el Registro General de la Propiedad de la Zona Central, al número doscientos veintiséis (226), folio ciento cincuenta (150) de libro veinte (20) de Guatemala	NOMBRE:	AERONAVES S.A.	1209.6
	PROPIETARIO:				Estado de Guatemala					
					UBICACIÓN FÍSICA:	Aeropuerto Internacional La Aurora				29,030.40

UNIDAD DE ASESORIA JURÍDICA
DGAC

131	L-2	ÁREA DE HANGAR	5 años	EP No. 27 13/02/2020 Notario Sergio Antonio Escobar Esteban	ÁREA	3684.92m ²	Bien inmueble urbano inscrito en el Registro General de la Propiedad de la Zona Central, al número doscientos veintiséis (226), folio ciento cincuenta (150) de libro veinte (20) de Guatemala	NOMBRE: IMPORTAVIA, S.A.	Q. 25,082.51	Q. 1,504,950.60
					FINCA:					
					TIPO:	Hangar				
					PROPIETARIO: UBICACIÓN FÍSICA:	Estado de Guatemala Aeropuerto Internacional La Aurora				
132	L-3	ÁREA DE HANGAR	15 AÑOS	EP. 44 de fecha 13/08/2021 Notaria Ingrid Michelle Ortiz Paiz	ÁREA	2956.57m ²	Bien inmueble urbano inscrito en el Registro General de la Propiedad de la Zona Central, al número doscientos veintiséis (226), folio ciento cincuenta (150) de libro veinte (20) de Guatemala	NOMBRE: TRANSP. TERRY AEREO DE CENTRO AMERICA, S.A.	Q. 21,063.96	Q. 3,791,511.00
					FINCA:					
					TIPO:	Hangar				
					PROPIETARIO: UBICACIÓN FÍSICA:	Estado de Guatemala Aeropuerto Internacional La Aurora				
133	L-4	ÁREA DE HANGAR	5 años	EP No. 146 08/10/2004 Notario Juan Jose Morales Ruiz	ÁREA	8722.10m ²	Bien inmueble urbano inscrito en el Registro General de la Propiedad de la Zona Central, al número doscientos veintiséis (226), folio ciento cincuenta (150) de libro veinte (20) de Guatemala	NOMBRE: ARMANDO RENE MOREL ALTEMBACH Y COMPAÑIA LIMITADA	Q. 11,091.00	Q. 665,460.00
					FINCA:					
					TIPO:	Hangar				
					PROPIETARIO: UBICACIÓN FÍSICA:	Estado de Guatemala Aeropuerto Internacional La Aurora				




134	L-5	ÁREA DE HANGAR	4 años	EP. NO. 64 de fecha 27/05/2021, Notario Enio Ismael López Beyer	<p>ÁREA</p> <p>FINCA:</p> <p>TIPO:</p> <p>PROPIETARIO:</p> <p>UBICACIÓN FÍSICA:</p> <p>ÁREA</p>	<p>4285.03m²</p> <p>Bien inmueble urbano inscrito en el Registro General de la Propiedad de la Zona Central, al número doscientos veintiséis (226), folio ciento cincuenta (150) de libro veinte (20) de Guatemala</p> <p>Hangar</p> <p>Estado de Guatemala</p> <p>Aeropuerto Internacional La Aurora</p> <p>3633.42m²</p>	<p>NOMBRE:</p> <p>NIT:</p>	<p>CAMPIELLOS, SOCIEDAD ANÓNIMA</p> <p>3960684</p> <p>NIT:</p>	<p>Q. 30,140.72</p> <p>Q. 1,446,754.56</p>
135	L-6								
136	L-7	ÁREA DE HANGAR	2 AÑOS	CONTRATO ADMITIVO. No. DS-35-2021 DE DE FECHA 11/10/2021	<p>FINCA:</p> <p>TIPO:</p> <p>PROPIETARIO:</p> <p>UBICACIÓN FÍSICA:</p> <p>ÁREA</p>	<p>Bien inmueble urbano inscrito en el Registro General de la Propiedad de la Zona Central, al número doscientos veintiséis (226), folio ciento cincuenta (150) de libro veinte (20) de Guatemala</p> <p>Hangar</p> <p>Estado de Guatemala</p> <p>Aeropuerto Internacional La Aurora</p> <p>817.30m²</p>	<p>NOMBRE:</p> <p>NIT:</p>	<p>TRANSLATIN, S.A</p> <p>2969751-4</p> <p>NIT:</p>	<p>Q. 28,957.96</p> <p>Q. 695,951.04</p>
137	L-8	ÁREA DE HANGAR	10 años	DS-014-2016 28/01/2016, MODIFICACIÓN DS-	<p>FINCA:</p> <p>TIPO:</p> <p>PROPIETARIO:</p> <p>UBICACIÓN FÍSICA:</p>	<p>Bien inmueble urbano inscrito en el Registro General de la Propiedad de la Zona Central, al número doscientos veintiséis (226), folio ciento cincuenta (150) de libro veinte (20) de Guatemala</p> <p>Hangar</p> <p>Estado de Guatemala</p> <p>Aeropuerto Internacional La Aurora</p>	<p>NOMBRE:</p> <p>NIT:</p>	<p>MARIA ROXANA GABRIEL ROZOTTO DE ZIMIERI</p> <p>NIT:</p>	<p>Q3,776.49</p> <p>Q.453,178.80</p>




138	L-10	ÁREA DE HANGAR	5 AÑOS	EP. NO. 15 de fecha 27 de mayo de 2021, Notario Erick Federerico Ponce Solís	<p>ÁREA: 228.78m²</p> <p>FINCA: Bien inmueble urbano inscrito en el Registro General de la Propiedad de la Zona Central, al número doscientos veintiséis (226), folio ciento cincuenta (150) de libro veinte (20) de Guatemala</p> <p>TIPO: Hangar</p> <p>PROPIETARIO: Estado de Guatemala</p> <p>UBICACIÓN FÍSICA: Aeropuerto Internacional La Aurora</p> <p>ÁREA: 1543.95m²</p>	<p>NOMBRE: AVIACORP, S.A.</p> <p>NIT: 10140034</p>	Q.14,112.73	Q. 846,763.80
139	L-11	ÁREA DE HANGAR	2 AÑOS	CONTRATO ADMITIVO. No. DS-62-2018. DE FECHA 16/11/2018	<p>FINCA: Bien inmueble urbano inscrito en el Registro General de la Propiedad de la Zona Central, al número doscientos veintiséis (226), folio ciento cincuenta (150) de libro veinte (20) de Guatemala</p> <p>TIPO: Hangar</p> <p>PROPIETARIO: Estado de Guatemala</p> <p>UBICACIÓN FÍSICA: Aeropuerto Internacional La Aurora</p> <p>ÁREA: 7841.78m²</p>	<p>NOMBRE: SERGIO ADOLFO RASKOSKY HOLMANN</p> <p>NIT: 2955377</p>	Q.7,446.60	Q.1,176,718.40
140	L-13	ÁREA DE HANGAR	5 años	34-2002 25/2/2002	<p>FINCA: Bien inmueble urbano inscrito en el Registro General de la Propiedad de la Zona Central, al número doscientos veintiséis (226), folio ciento cincuenta (150) de libro veinte (20) de Guatemala</p> <p>TIPO: Hangar</p> <p>PROPIETARIO: Estado de Guatemala</p> <p>UBICACIÓN FÍSICA: Aeropuerto Internacional La Aurora</p> <p>ÁREA: 454.50m²</p>	<p>NOMBRE: AEROFOTO CENTROAMERICAN A. S.A.</p> <p>NIT: 1406531</p>	Q.19,604.45	Q.1,176,267.00
141	L-13A							
142	L-14	ÁREA DE HANGAR	2 años	CONTRATO ADMINISTRATIVO No. DS 24-2018, de fecha 27/03/2018	<p>FINCA: Bien inmueble urbano inscrito en el Registro General de la Propiedad de la Zona Central, al número doscientos veintiséis (226), folio ciento cincuenta (150) de libro veinte (20) de Guatemala</p> <p>TIPO: Hangar</p> <p>PROPIETARIO: Estado de Guatemala</p> <p>UBICACIÓN FÍSICA: Aeropuerto Internacional La Aurora</p>	<p>NOMBRE: AEROFOTO CENTROAMERICAN A. S.A.</p> <p>NIT: 1406531</p>	Q.2,751.84	Q.66,044.16





143	L-15	ÁREA DE HANGAR	5 años	E.P., NUMERO 10 DE FECHA 25/11/2019 NOTARIO ENRIQUE ASTURIAS FONTANA	<p>ÁREA</p> <p>FINCA:</p> <p>TIPO:</p> <p>PROPIETARIO:</p> <p>UBICACIÓN FÍSICA:</p>	<p>300.00m²</p> <p>Bien inmueble urbano inscrito en el Registro General de la Propiedad de la Zona Central, al número doscientos veintiséis (226), folio ciento cincuenta (150) de libro veinte (20) de Guatemala</p> <p>Hangar</p> <p>Estado de Guatemala</p> <p>Aeropuerto Internacional La Aurora</p>	<p>NOMBRE:</p> <p>88876316</p> <p>NIT:</p>	<p>AEROSERVICIOS GT, SOCIEDAD ANÓNIMA</p>	<p>Q</p> <p>1,261.58</p> <p>Q.30,277.92</p>
144	L-16	ÁREA DE HANGAR	15 años	EP. 42 de fecha 23/08/2021 Notario Alvaro Hurtado Bocaletti	<p>ÁREA</p> <p>FINCA:</p> <p>TIPO:</p> <p>PROPIETARIO:</p> <p>UBICACIÓN FÍSICA:</p>	<p>1313.21m²</p> <p>Bien inmueble urbano inscrito en el Registro General de la Propiedad de la Zona Central, al número doscientos veintiséis (226), folio ciento cincuenta (150) de libro veinte (20) de Guatemala</p> <p>Hangar</p> <p>Estado de Guatemala</p> <p>Aeropuerto Internacional La Aurora</p>	<p>NOMBRE:</p> <p>988675</p> <p>NIT:</p>	<p>BEECHCRAFT DE GUATEMALA, S.A.</p>	<p>Q</p> <p>7,672.82</p> <p>Q.1,381,107.60</p>
145	L-17	ÁREA DE HANGAR	2 AÑOS	CONTRATO ADMINISTRATIVO No. DS-08-2019	<p>ÁREA</p> <p>FINCA:</p> <p>TIPO:</p> <p>PROPIETARIO:</p> <p>UBICACIÓN FÍSICA:</p>	<p>322.00m²</p> <p>Bien inmueble urbano inscrito en el Registro General de la Propiedad de la Zona Central, al número doscientos veintiséis (226), folio ciento cincuenta (150) de libro veinte (20) de Guatemala</p> <p>Hangar</p> <p>Estado de Guatemala</p> <p>Aeropuerto Internacional La Aurora</p>	<p>NOMBRE:</p> <p>86828-0</p> <p>NIT:</p>	<p>JORGE ARNULFO PEREZ RODRIGUEZ</p>	<p>Q.1,618.52</p> <p>Q.38,844.48</p>
146	L-18	ÁREA DE HANGAR	10 años	CONTRATO No. DS-005- 2016 11/01/2016	<p>ÁREA</p> <p>FINCA:</p> <p>TIPO:</p> <p>PROPIETARIO:</p> <p>UBICACIÓN FÍSICA:</p>	<p>550.08m²</p> <p>Bien inmueble urbano inscrito en el Registro General de la Propiedad de la Zona Central, al número doscientos veintiséis (226), folio ciento cincuenta (150) de libro veinte (20) de Guatemala</p> <p>Hangar</p> <p>Estado de Guatemala</p> <p>Aeropuerto Internacional La Aurora</p>	<p>NOMBRE:</p> <p>1197941-0</p> <p>NIT:</p>	<p>LOS TRES MERCADOS, S.A.</p>	<p>Q.2,364.37</p> <p>Q.283,734.40</p>
147	L-19								



 ASESORIA JURÍDICA
 DGAC

148	L-20	ÁREA DE HANGAR	2 años	CONTRATO No. DS-18-2022 24/05/2022	<p>ÁREA 262.54m²</p> <p>FINCA: Bien inmueble urbano inscrito en el Registro General de la Propiedad de la Zona Central, al número doscientos veintiséis (226), folio ciento cincuenta (150) de libro veinte (20) de Guatemala</p> <p>TIPO: Hangar</p> <p>PROPIETARIO: Estado de Guatemala</p> <p>UBICACIÓN FÍSICA: Aeropuerto Internacional La Aurora</p> <p>ÁREA 294.95m²</p> <p>FINCA: Bien inmueble urbano inscrito en el Registro General de la Propiedad de la Zona Central, al número doscientos veintiséis (226), folio ciento cincuenta (150) de libro veinte (20) de Guatemala</p> <p>TIPO: Hangar</p> <p>PROPIETARIO: Estado de Guatemala</p> <p>UBICACIÓN FÍSICA: Aeropuerto Internacional La Aurora</p>	<p>NOMBRE: HELIGUILLA, S.A.</p> <p>NIT: 521181-6</p> <p>NOMBRE: KENTIA, SOCIEDAD ANONIMA</p> <p>NIT: 97255920</p>	<p>Q. 2,760.27</p> <p>Q. 46,122.72</p>	<p>66,246.48</p>
149	L-21	ÁREA DE HANGAR	2 AÑOS	CONTRATO No. DS-17-2022 20/05/2022	<p>ÁREA 345.00m²</p> <p>FINCA: Bien inmueble urbano inscrito en el Registro General de la Propiedad de la Zona Central, al número doscientos veintiséis (226), folio ciento cincuenta (150) de libro veinte (20) de Guatemala</p> <p>TIPO: Hangar</p> <p>PROPIETARIO: Estado de Guatemala</p> <p>UBICACIÓN FÍSICA: Aeropuerto Internacional La Aurora</p>	<p>NOMBRE: MOSCAMED</p> <p>NIT: 2596547</p>	<p>Q. 1,692.60</p> <p>Q. 40,622.40</p>	<p>Q. 40,622.40</p>
150	L-22	ÁREA DE HANGAR	2 AÑOS	CONTRATO ADMINISTRATIVO DS-062-2019 19/09/2019	<p>ÁREA 160.60m²</p> <p>FINCA: Bien inmueble urbano inscrito en el Registro General de la Propiedad de la Zona Central, al número doscientos veintiséis (226), folio ciento cincuenta (150) de libro veinte (20) de Guatemala</p> <p>TIPO: Hangar</p> <p>PROPIETARIO: Estado de Guatemala</p> <p>UBICACIÓN FÍSICA: Aeropuerto Internacional La Aurora</p>	<p>NOMBRE: ESTACION AEREA DE GUATEMALA, S.A.</p> <p>NIT: 25994428</p>	<p>Q. 1,438.98</p> <p>Q. 34,535.52</p>	<p>Q. 34,535.52</p>
151	L-23	ÁREA DE HANGAR	2 AÑOS	CONTRATO ADMITIVO No. DS-24-2021, DE FECHA 06/09/2021	<p>ÁREA 160.60m²</p> <p>FINCA: Bien inmueble urbano inscrito en el Registro General de la Propiedad de la Zona Central, al número doscientos veintiséis (226), folio ciento cincuenta (150) de libro veinte (20) de Guatemala</p> <p>TIPO: Hangar</p> <p>PROPIETARIO: Estado de Guatemala</p> <p>UBICACIÓN FÍSICA: Aeropuerto Internacional La Aurora</p>	<p>NOMBRE: ESTACION AEREA DE GUATEMALA, S.A.</p> <p>NIT: 25994428</p>	<p>Q. 1,438.98</p> <p>Q. 34,535.52</p>	<p>Q. 34,535.52</p>



152	L-24	ÁREA DE HANGAR	10 años	CONTRATO No. DS-118-2015 18/17/2015	ÁREA 1600.16m ² Bien inmueble urbano inscrito en el Registro General de la Propiedad de la Zona Central, al número doscientos veintiséis (226), folio ciento cincuenta (150) de libro veinte (20) de Guatemala			MULTISERVICIOS MYS, S.A. NOMBRE: 3205943-4 NIT:	Q.8,518.14	Q.1,022,176.80
					TIPO: Hangar PROPIETARIO: Estado de Guatemala UBICACIÓN FÍSICA: Aeropuerto Internacional La Aurora	NOMBRE: GRUPO AEROSPECIAL, S.A. NOMBRE: 60570942 NIT:				
153	L-24A	ÁREA DE HANGAR	2 años	CONTRATO ADMINISTRATIVO No. DS-47-2018 03/09/2018	ÁREA 379.89m ² Bien inmueble urbano inscrito en el Registro General de la Propiedad de la Zona Central, al número doscientos veintiséis (226), folio ciento cincuenta (150) de libro veinte (20) de Guatemala			NOMBRE: GRUPO AEROSPECIAL, S.A. NOMBRE: 60570942 NIT:	Q.3,600.58	Q.86,413.92
					TIPO: Hangar PROPIETARIO: Estado de Guatemala UBICACIÓN FÍSICA: Aeropuerto Internacional La Aurora	NOMBRE: GRUPO AEROSPECIAL, S.A. NOMBRE: 60570942 NIT:				




154	L-25	ÁREA DE HANGAR	10 AÑOS	EP 228, de fecha 28/11/2018 Notaria Flor de Maria Folgar Romero	<p>ÁREA: 989.74m²</p> <p>FINCA: Bien inmueble urbano inscrito en el Registro General de la Propiedad de la Zona Central, al número doscientos veintiséis (226), folio ciento cincuenta (150) de libro veinte (20) de Guatemala</p> <p>TIPO: Hangar</p> <p>PROPIETARIO: Estado de Guatemala</p> <p>UBICACIÓN FÍSICA: Aeropuerto Internacional La Aurora</p> <p>ÁREA: 400.00m²</p>	OPERACIONES AEREAS Y SERVICIOS, S.A.	4235349-1	Q.4,689.49	Q.1,100,910.00
155	L-26	ÁREA DE HANGAR	15 años	DS-033-2015 18/05/2015	<p>FINCA: Bien inmueble urbano inscrito en el Registro General de la Propiedad de la Zona Central, al número doscientos veintiséis (226), folio ciento cincuenta (150) de libro veinte (20) de Guatemala</p> <p>TIPO: Hangar</p> <p>PROPIETARIO: Estado de Guatemala</p> <p>UBICACIÓN FÍSICA: Aeropuerto Internacional La Aurora</p> <p>ÁREA: 3044.83m²</p>	AVIATION SERVICES, S.A.	8807859-0	Q.3,584.00	Q.645,120.00
156	N-1	ÁREA DE HANGAR	10 años	EP No. 10 24/10/2019 Notario Ennio Guillermo Lopez Alvarado	<p>FINCA: Bien inmueble urbano inscrito en el Registro General de la Propiedad de la Zona Central, al número doscientos veintiséis (226), folio ciento cincuenta (150) de libro veinte (20) de Guatemala</p> <p>TIPO: Hangar</p> <p>PROPIETARIO: Estado de Guatemala</p> <p>UBICACIÓN FÍSICA: Aeropuerto Internacional La Aurora</p> <p>ÁREA: 732.00m²</p>	CIRCULO AEREO	33821038	Gratuito	Gratuito
157	N-2	ÁREA DE HANGAR	2 años	CONTRATO ADMINISTRATIVO No. DS 029-2021, de fecha 16/09/2021	<p>FINCA: Bien inmueble urbano inscrito en el Registro General de la Propiedad de la Zona Central, al número doscientos veintiséis (226), folio ciento cincuenta (150) de libro veinte (20) de Guatemala</p> <p>TIPO: Hangar</p> <p>PROPIETARIO: Estado de Guatemala</p> <p>UBICACIÓN FÍSICA: Aeropuerto Internacional La Aurora</p>	ROSSANA MAGALI BETETA DIAZ DE REYES	579646-6	Q. 5,218.94	125,254.56

UNIDAD DE ASESORIA JURÍDICA
D. S. A. C.

158	N-3	ÁREA DE HANGAR	10 años	CONTRATO No. DS-001-2016 07/01/2016	561.33m ² Bien inmueble urbano inscrito en el Registro General de la Propiedad de la Zona Central, al número doscientos veintiséis (226), folio ciento cincuenta (150) de libro veinte (20) de Guatemala	INVERSIONES PERVISA, SOCIEDAD ANÓNIMA NOMBRE: 2524874-K NIT:	Q.2,466.02	Q.2,295,922.40
159	N-4	ÁREA DE HANGAR	2 AÑOS	CONTRATO ADMINISTRATIVO DS-052-2019, 26/08/2019	Bien inmueble urbano inscrito en el Registro General de la Propiedad de la Zona Central, al número doscientos veintiséis (226), folio ciento cincuenta (150) de libro veinte (20) de Guatemala	EDGAR RENE REYES GARZONA NOMBRE: 357504-7 NIT:	Q.5,228.35	Q.1,125,480.40




160	N-5	ÁREA DE HANGAR	15 AÑOS	EP. No. 32, de fecha 23/05/2019, Ante notario Sergio Antonio Escobar Esteban	<p>ÁREA</p> <p>FINCA:</p> <p>TIPO:</p> <p>PROPIETARIO:</p> <p>UBICACIÓN FÍSICA:</p> <p>ÁREA</p>	<p>807.00m²</p> <p>Bien inmueble urbano inscrito en el Registro General de la Propiedad de la Zona Central, al número doscientos veintiséis (226), folio ciento cincuenta (150) de libro veinte (20) de Guatemala</p> <p>Hangar</p> <p>Estado de Guatemala</p> <p>Aeropuerto Internacional La Aurora</p> <p>1200.m00²</p>	<p>NOMBRE:</p> <p>NIT:</p>	<p>ÁREA 51, SOCIEDAD ANÓNIMA</p> <p>98811533</p> <p>NIT:</p>	<p>Q.4,337.76</p> <p>Q.780,796.80</p>
161	N-6	ÁREA DE HANGAR	15 años	003-1996.10/1/96	<p>FINCA:</p> <p>TIPO:</p> <p>PROPIETARIO:</p> <p>UBICACIÓN FÍSICA:</p> <p>ÁREA</p>	<p>Bien inmueble urbano inscrito en el Registro General de la Propiedad de la Zona Central, al número doscientos veintiséis (226), folio ciento cincuenta (150) de libro veinte (20) de Guatemala</p> <p>Hangar</p> <p>Estado de Guatemala</p> <p>Aeropuerto Internacional La Aurora</p> <p>330.27m²</p>	<p>NOMBRE:</p> <p>NIT:</p>	<p>ALFREDO ANTONIO CIFUENTES LARA</p> <p>17287669</p> <p>NIT:</p>	<p>Q.3,000.00</p> <p>Q.540,000.00</p>
162	N-7	ÁREA DE HANGAR	15 años	EP No. 14 07/11/2017 Notario Roberto Antonio Pastor Cojulum	<p>FINCA:</p> <p>TIPO:</p> <p>PROPIETARIO:</p> <p>UBICACIÓN FÍSICA:</p> <p>ÁREA</p>	<p>Bien inmueble urbano inscrito en el Registro General de la Propiedad de la Zona Central, al número doscientos veintiséis (226), folio ciento cincuenta (150) de libro veinte (20) de Guatemala</p> <p>Hangar</p> <p>Estado de Guatemala</p> <p>Aeropuerto Internacional La Aurora</p> <p>650.55m²</p>	<p>NOMBRE:</p> <p>NIT:</p>	<p>AEROTRANSPORTES ESPECIALIZADOS, SOCIEDAD ANÓNIMA</p> <p>3818924-0</p> <p>NIT:</p>	<p>Q.1,600.09</p> <p>Q.288,016.20</p>
163	N-8	ÁREA DE HANGAR	10 años	DS-002-2016 7/1/2016	<p>FINCA:</p> <p>TIPO:</p> <p>PROPIETARIO:</p> <p>UBICACIÓN FÍSICA:</p>	<p>Bien inmueble urbano inscrito en el Registro General de la Propiedad de la Zona Central, al número doscientos veintiséis (226), folio ciento cincuenta (150) de libro veinte (20) de Guatemala</p> <p>Hangar</p> <p>Estado de Guatemala</p> <p>Aeropuerto Internacional La Aurora</p>	<p>NOMBRE:</p>	<p>AEROTRANSPORTES ESPECIALIZADOS, SOCIEDAD ANÓNIMA</p> <p>3818924-0</p> <p>NIT:</p>	<p>Q.3,686.73</p> <p>Q.442,407.60</p>

NOTARÍA JURÍDICA
 SERGIO ANTONIO ESCOBAR ESTEBAN
 ABOGADO EN LEY

164	N-8A	ÁREA DE HANGAR	5 años	EP. 37, 04/12/2019, Notario ERI RAFAEL PALMA VALENZUELA	ÁREA FINCA: TIPO: PROPIETARIO: UBICACIÓN FÍSICA:	101.93m ² Bien inmueble urbano inscrito en el Registro General de la Propiedad de la Zona Central, al número doscientos veintiséis (226), folio ciento cincuenta (150) de libro veinte (20) de Guatemala	NOMBRE: NIT:	ELIDA ALBERTINA RAFAEL ROJAS DE CHACÓN 4885423-9	Q.913.29	Q.16,439.22
-----	------	----------------	--------	---	--	--	-----------------	---	----------	-------------



ÁREA DE GASOLINERAS AILA

No.	HANGAR	MOTIVO DEL ARRENDAMIENTO Y USO	PLAZO	FECHA DE APROBACION DEL CONTRATO	CARACTERÍSTICAS DEL BIEN			ARRENDATARIO	RENTA MENSUAL
1	HNW-1	PUMA ENERGY, BAHAMAS, SOCIEDAD ANÓNIMA	CONTRATO DS-084-2015 01/07/2015	Finalizará 3 meses después de inicio de operaciones de la nueva terminal de combustible de conformidad con Licitación Pública Internacional que se realice	ÁREA 475.42 M2	Bien inmueble urbano inscrito en el Registro General de la Propiedad de la Zona Central, al número doscientos veintiséis (226), folio ciento cincuenta (150) de libro veinte (20) de Guatemala	PUMA ENERGY, BAHAMAS SOCIEDAD ANÓNIMA NOMBRE: NIT: 545558-8	\$16,759.65	
2	HNW-2	CHEVRON GUATEMALA INC.	DS-085-2015 01/07/2015	Finalizará 3 meses después de inicio de operaciones de la nueva terminal de combustible de conformidad con Licitación Pública Internacional que se realice	ÁREA 4562.68M2	Bien inmueble urbano inscrito en el Registro General de la Propiedad de la Zona Central, al número doscientos veintiséis (226), folio ciento cincuenta (150) de libro veinte (20) de Guatemala	CHEVRON GUATEMALA INC. NOMBRE: NIT: 32935-5	\$17,885.71	
3	HNW-4	LIQUIDOS Y QUIMICOS, S.A.	DS-026-2015 22/04/2015 MODIFICACIONES DS-057-2015 05/06/2015 DS-029-2015 30/04/2015	Finalizará 3 meses después de inicio de operaciones de la nueva terminal de combustible de conformidad con Licitación Pública Internacional que se realice	ÁREA 485472-1	Bien inmueble urbano inscrito en el Registro General de la Propiedad de la Zona Central, al número doscientos veintiséis (226), folio ciento cincuenta (150) de libro veinte (20) de Guatemala	LIQUIDOS Y QUIMICOS, S.A. NOMBRE: NIT: 485472-1	\$14,228.38	



ÁREAS DADAS EN ARRENDAMIENTO PARA HANDLING (USO RAMPA)							VALOR MENSUAL	MONTO TOTAL DEL CONTRATO
No.	HANGAR	MOTIVO DEL ARRENDAMIENTO Y	PLAZO	FECHA DE APROBACION	CARACTERÍSTICAS DEL BIEN	ARRENDATARIO		
1	SPE 2-9B area unicamente para rampa	EXPORTADORA DE CARDAMOMO Y CAFE, S.A.	15 años	CONTRATO No. 77-2011 08/11/2011	UBICACIÓN FÍSICA: Bien inmueble urbano inscrito en el Registro General de la Propiedad de la Zona Central, al número doscientos cincuenta (150) de libro veinte (20) de Guatemala FINCA: TIPO: Rampa PROPIETARIO: Estado de Guatemala Aeropuerto Internacional La Aurora	EXPORTADORA DE CARDAMOMO Y CAFE, S.A. NOMBRE: NIT:	Q.491,55	Q.88,479.00
2	FN-1-25 Y STP-1-1050	AVIASERVICIOS, SA.	5 años	CONTRATO No. DS-059-2015 8/6/2015	FINCA: TIPO: Rampa, Oficinas y Bodega PROPIETARIO: Estado de Guatemala Aeropuerto Internacional La Aurora UBICACIÓN FÍSICA:	AVIASERVICIOS, SA. NOMBRE: NIT:	Q.76,570.82	Q.4,594,249.20
3	STP-2	LAATS, S.A.	15 AÑOS	EP No. 41 02/09/2019 Notario Joel Olaniel Chávez Gramajo	FINCA: TIPO: Rampa PROPIETARIO: Estado de Guatemala Aeropuerto Internacional La Aurora UBICACIÓN FÍSICA:	LAATS, S.A. NOMBRE: NIT: 29020870	Q.8,064.00	Q.1,451,520.00



4	FN-1-14 Y STP-3-1178	SERVICIOS AEREOS GUATEMALTECOS S. A.	10 años	CONTRATO No. DS- 006-2016 11/1/2016	FINCA: TIPO: PROPIETARIO: UBICACIÓN FISICA:	Bien inmueble urbano inscrito en el Registro General de la Propiedad de la Zona Central, al número doscientos veintiséis (226), folio ciento cincuenta (150) de libro veinte (20) de Guatemala	NOMBRE: NIT:	SERVICIOS AEREOS GUATEMALTEC OS S. A.	Q.41,555.47	Q.4,986,656.40	
						Rampa, Oficina y Bodega					7216831
						Estado de Guatemala Aeropuerto Internacional La Aurora					
5	STP-4	COMPANÍA PANAMEÑA DE AVIACIÓN, S.A.	2 años	CONTRATO No. DS- 038-2019 15/07/2019	FINCA: TIPO: PROPIETARIO: UBICACIÓN FISICA:	Bien inmueble urbano inscrito en el Registro General de la Propiedad de la Zona Central, al número doscientos veintiséis (226), folio ciento cincuenta (150) de libro veinte (20) de Guatemala	NOMBRE: NIT:	COMPANÍA PANAMEÑA DE AVIACIÓN, S.A.	Q.16,800.00	Q.403,200.00	
						Rampa					345722-2
						Estado de Guatemala Aeropuerto Internacional La Aurora					




6	FN-1-26, AI-2-26 Y STP-50-TAG	TRANSPORTES AEREOS GUATEMALTECOS, S.A.	5 años	CONTRATO ADMINISTRATIVO No. 001-2014 13/2/2014	FINCA: TIPO: PROPIETARIO: UBICACIÓN FISICA:	Bien inmueble urbano inscrito en el Registro General de la Propiedad de la Zona Central, al número doscientos veintiséis (226), folio ciento cincuenta (150) de libro veinte (20) de Guatemala Rampa, Oficina y Bodega Estado de Guatemala Aeropuerto Internacional La Aurora	TRANSPORTES AEREOS GUATEMALTECOS, S.A. NOMBRE: NIT: 527303K	Q.6,035.46	Q.362,127.60
7	HNW-10	SAG	5 año	EP, NO. 11 06/02/2020 Notario Jose Arturo Pellecer Arellano	FINCA: TIPO: PROPIETARIO: UBICACIÓN FISICA:	Bien inmueble urbano inscrito en el Registro General de la Propiedad de la Zona Central, al número doscientos veintiséis (226), folio ciento cincuenta (150) de libro veinte (20) de Guatemala Equipo de Servicios en Tierra Estado de Guatemala Aeropuerto Internacional La Aurora	NOMBRE: NIT:	Q.2,620.00	Q.31,440.00
8	HNW-12	LAATS, S.A.	10 años	Escritura Pública No. 1, de fecha 20/02/2019, ante el Notario Roberto Carlos Garcia Solares	FINCA: TIPO: PROPIETARIO: UBICACIÓN FISICA:	Bien inmueble urbano inscrito en el Registro General de la Propiedad de la Zona Central, al número doscientos veintiséis (226), folio ciento cincuenta (150) de libro veinte (20) de Guatemala Bodega y taller Estado de Guatemala Aeropuerto Internacional La Aurora	LAATS, S.A. NOMBRE: NIT: 7216831	Q.8,736.00	Q.1,048,320.00
9		LAATS, S.A.	10 años	Escritura Pública No. 10, de fecha 03/07/2019, ante el Notario Joel Otoniel Gramajo Aguirre	FINCA: TIPO: PROPIETARIO: UBICACIÓN FISICA:	Bien inmueble urbano inscrito en el Registro General de la Propiedad de la Zona Central, al número doscientos veintiséis (226), folio ciento cincuenta (150) de libro veinte (20) de Guatemala Bodega y taller Estado de Guatemala Aeropuerto Internacional La Aurora	LAATS, S.A. NOMBRE: NIT: 7216831	Q.3,225.60	Q.367,072.00

UNIDAD DE ASESORIA JURÍDICA
DGAG

ÁREAS DADAS EN ARRENDAMIENTO AEROPUERTO INTERNACIONAL MUNDO MAYA				CARACTERÍSTICAS DEL BIEN		ARRENDATARIO		VALOR MENSUAL	MONTO TOTAL DEL CONTRATO							
No.	NOMENCLATURA DEL AREA	MOTIVO DEL ARRENDAMIENTO Y USO	PLAZO	FECHA DE APROBACION DEL CONTRATO	UBICACIÓN FISICA:	FINCA:	TIPO:	PROPIETARIO:	UBICACIÓN FISICA:	FINCA:	TIPO:	PROPIETARIO:	UBICACIÓN FISICA:	NOMBRE:	NIT:	
1	MM-OF-07, MM-OF-08	TRANSPORTES AÉREOS GUATEMALTECOS, SOCIEDAD ANÓNIMA	15 años	DS-078-2014, de fecha 7/10/2014	Bien inmueble urbano inscrito en el Registro General de la Propiedad de la Zona Central, al número doscientos veintiséis (226), folio ciento cincuenta (150) de libro veinte (20) de Guatemala	LOCAL COMERCIAL, CUANTERS	Estado de Guatemala		TRANSPORTES AÉREOS GUATEMALTECOS, SOCIEDAD ANÓNIMA						527303-K	
2	MM-OF-06	TROPIC AIR LIMITED	15 años	DS-093-2014, de fecha 11/11/2014	Bien inmueble urbano inscrito en el Registro General de la Propiedad de la Zona Central, al número doscientos veintiséis (226), folio ciento cincuenta (150) de libro veinte (20) de Guatemala	LOCAL COMERCIAL	Estado de Guatemala	Aeropuerto Internacional La Aurora	AYAU CALLAWAY Y COMPANIA LIMITADA						7418610-8	
3	MM-OF-09	AYAU CALLAWAY Y COMPANIA LIMITADA	15 años	DS-003-2015, de fecha 16/11/2015	Bien inmueble urbano inscrito en el Registro General de la Propiedad de la Zona Central, al número doscientos veintiséis (226), folio ciento cincuenta (150) de libro veinte (20) de Guatemala	LOCAL COMERCIAL	Estado de Guatemala	Aeropuerto Internacional La Aurora	AEROPETROL, SOCIEDAD ANÓNIMA						32015-3	
4	Área de Combustible	AEROPETROL, SOCIEDAD ANÓNIMA	5 años	EP 39 5/12/2016 Zujael Guadalupe Castellanos Garcia MODIFICACION EP No. 68 28/08/2017 Ana Cristina Barbier Figueroa	Bien inmueble urbano inscrito en el Registro General de la Propiedad de la Zona Central, al número doscientos veintiséis (226), folio ciento cincuenta (150) de libro veinte (20) de Guatemala	AREA COMBUSTIBLE	Estado de Guatemala	Aeropuerto Internacional La Aurora	AVIATECA, SOCIEDAD ANÓNIMA						94421463	

Stamp: DIRECCIÓN GENERAL DE AERONÁUTICA CIVIL (DGAC)

Handwritten signature in blue ink.

ÁREAS DADAS EN ARRENDAMIENTO AERÓDROMO DE HUEHUETENANGO

No.	NOMENCLATURA DEL AREA	MOTIVO DEL ARRENDAMIENTO Y USO	PLAZO	FECHA DE APROBACION DEL CONTRATO	CARACTERÍSTICAS DEL BIEN	ARRENDATARIO	VALOR MENSUAL	MONTO TOTAL DEL CONTRATO
4	CHT-1	Helicopteros de Guatemala, S.A.	2 años	CONTRATO ADMITIVO DS-24-2019, DE FECHA 06/05/2019	UBICACIÓN FÍSICA: Aeródromo Huehuetenango FINCA: Hangar TIPO: Estado de Guatemala PROPIETARIO: Aeródromo Huehuetenango	NOMBRE: Helicopteros de Guatemala, S.A. NIT: 5328168	Q.258.24	Q.6,197.76
5	H-HT-1	JORGE ROBERTO GRANADOS AMBROSY	2 años	CONTRATO ADMINISTRATIVO No. DS-21-2019, de fecha 24/04/2019	UBICACIÓN FÍSICA: Aeródromo Huehuetenango FINCA: Hangar TIPO: Estado de Guatemala PROPIETARIO:	NOMBRE: JORGE ROBERTO GRANADOS AMBROSY NIT: 39837106	Q.2,350.00	Q.56,400.00

ÁREAS DADAS EN ARRENDAMIENTO AERÓDROMO DE CHIQUIMULA

No.	NOMENCLATURA DEL AREA	MOTIVO DEL ARRENDAMIENTO Y USO	PLAZO	FECHA DE APROBACION DEL CONTRATO	CARACTERÍSTICAS DEL BIEN	ARRENDATARIO	VALOR MENSUAL	MONTO TOTAL DEL CONTRATO
6	Hangar 2 Chiquimula	CENTRAL FLYING, S.A.	5 años	Escritura Pública No.17, de fecha 02/08/2018, ante Notaría Patricia María Pineda Anzueto	UBICACIÓN FÍSICA: Aeródromo Chiquimula FINCA: Hangar TIPO: Estado de Guatemala PROPIETARIO: Aeródromo Chiquimula	NOMBRE: CENTRAL FLYING, S.A. NIT: 67481345	Q.424.80	Q.25,488.00
7	H-1-CH un Costado de la Rampa del Aeródromo de Chiquimula	JOEL QUIJADA CASTRO	18 meses	EP No. 112, de fecha 26/10/2017	UBICACIÓN FÍSICA: Aeródromo Chiquimula FINCA: Hangar TIPO: Estado de Guatemala PROPIETARIO: Aeródromo Chiquimula	NOMBRE: JOEL QUIJADA CASTRO NIT: 3895386	Q.882.00	Q.15,876.00
8	HES-01 ESQUIPULAS, CHIQUIMULA	SILVER INVESTMENTS, S.A.	15 AÑOS	EP No. 8 de fecha 14/04/2021, ante el Notario Mario Isaac Acevedo Ramírez	UBICACIÓN FÍSICA: Aeródromo Chiquimula FINCA: Hangar TIPO: Estado de Guatemala PROPIETARIO: Aeródromo Chiquimula	NOMBRE: SILVER INVESTMENTS, S.A. NIT: 109229940	Q.905.52	Q.162,993.60
9		ALIN RODOLFO SANABRIA ESPINALES	5 AÑOS	EP No. 8, de fecha 23/04/2019	UBICACIÓN FÍSICA: Aeródromo Chiquimula FINCA: Hangar TIPO: Estado de Guatemala PROPIETARIO:	NOMBRE: ALIN RODOLFO SANABRIA ESPINALES NIT: 37184148	Q.274.35	Q.16,461.00

ÁREAS DADAS EN ARRENDAMIENTO AERÓDROMO DE PUERTO BARRIOS

No.	NOMENCLATURA DEL AREA	MOTIVO DEL ARRENDAMIENTO Y USO	PLAZO	FECHA DE APROBACION DEL CONTRATO	CARACTERÍSTICAS DEL BIEN		ARRENDATARIO	VALOR MENSUAL	MONTO TOTAL DEL CONTRATO
10	PUERTO BARRIOS PB- OF-1	TRANSPORTES AÉREOS GUATEMALTECOS, SOCIEDAD ANÓNIMA	18 meses	EP No. 224 08/11/2017 Notaría Flor de María folgar Romero	UBICACIÓN FÍSICA: Aeródromo de Puerto Barrios, Izabal	Aeródromo de Puerto Barrios, Izabal	TRANSPORTES AÉREOS GUATEMALTEC OS, SOCIEDAD ANÓNIMA	Q. 2,262.76	Q. 40,729.68
					FINCA: Oficinas	Oficinas	NI:		
					TIPO: Estado de Guatemala	Aeródromo de Puerto Barrios, Izabal	527303K		
					PROPIETARIO:				
11	PUERTO BARRIOS CA-1	NIDIA CAROLA HERNÁNDEZ RIVERA DE MARTÍNEZ	5 años	EP. No. , de fecha 24/07/2018, ante los oficios de la Notaría Dolores Ana Lucía Prado García	UBICACIÓN FÍSICA: Aeródromo de Puerto Barrios, Izabal	Aeródromo de Puerto Barrios, Izabal	NIDIA CAROLA HERNÁNDEZ	Q. 512.74	Q. 30,764.40
					FINCA: Local Comercial		NI:		
					TIPO: Estado de Guatemala		39837106		

